CLASSE 4

Tarifs applicables au 1er février 2016

A7 **A8** **A9** **A46** **A54**

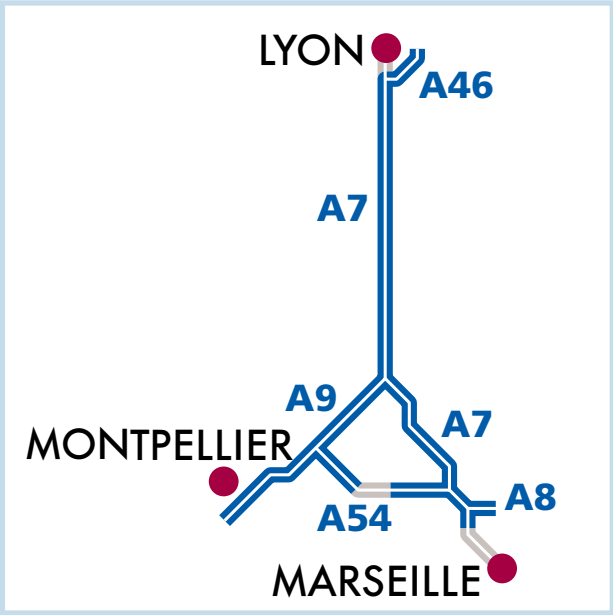

Lyon

	Bifurcation A46S/A43 vers A43 ou A46	(11) Fort de St-Priest	(12) St-Priest centre	(13) Mions	(14) Vénissieux	(15) Marennes	(16) Communay	Bifurcation A46S/A7/A47 vers Lyon ou St-Etienne	(8) Chasse sud	(9) Vienne nord	(10) Condrieu	(11) Vienne sud	Péage de Vienne	(11.1) Auberives (accès nord/sud uniquement)	(12) Chanas	(13) Tain	(14) Valence nord	(15) Valence sud	(16) Loriol	(17) Montélimar nord	(18) Montélimar sud	(19) Bollène	(20) Orange nord	(21) Orange centre	(22) Orange sud	(23) Avignon nord	(24) Avignon sud	(25) Cavaillon	(26) Sénas	(27) Salon nord	(15) Salon sud	(14) Grans	(13) Salon ouest	Péage de St-Martin-de-Crau	(12) St-Martin-de-Crau est	Péage de Lançon (Aix/Berre)	(28) Rognac Berre	(28) Coudoux	(29) Aix ouest	(22) Roquemaure	(23) Remoulins	(24) Nîmes est	(25) Nîmes ouest	(1) Nîmes centre	(2) Nîmes Garons	Péage d'Arles	(26) Gallargues (péage en système fermé)	Péage de Montpellier 1	(26) Gallargues (péage en système fermé)	(27) Lunel	(28) Vendargues	(29) Montpellier est	(30) Montpellier sud
(11) Fort de St-Priest	0
(12) St-Priest centre	0	.
(13) Mions	0	.	0
(14) Vénissieux	0	.	0	0
(15) Marennes	0	.	0	0	0
(16) Communay	0	.	0	0	0	0
Bifurcation A46S/A7/A47 vers Lyon ou St-Etienne	0	.	0	0	0	0	0
(8) Chasse sud	.	.	.	.	.	.	.	.
(9) Vienne nord	0	.	0	0	0	0	0	0	.
(10) Condrieu	0,9	.	0,9	0,9	0,9	0,9	0,9	0,9	0,9	.
(11) Vienne sud	.	.	.	.	.	.	.	.	.	.	.
Péage de Vienne	.	.	.	.	.	.	.	.	.	.	.	.
(11.1) Auberives (accès nord/sud uniquement)	.	.	.	.	.	.	.	.	.	.	.	.	.
(12) Chanas	9,5	.	9,5	9,5	9,5	9,5	9,5	9,5	9,5	.	.	9,5	9,5	1,9
(13) Tain	18,9	.	18,9	18,9	18,9	18,9	18,9	18,9	18,9	.	.	18,9	18,9	8,4	7,5
(14) Valence nord	20,8	.	20,8	20,8	20,8	20,8	20,8	20,8	20,8	.	.	20,8	20,8	10,9	9,5	2,1
(15) Valence sud	24,4	.	24,4	24,4	24,4	24,4	24,4	24,4	24,4	.	.	24,4	24,4	13,1	11,6	4,2	2
(16) Loriol	28,5	.	28,5	28,5	28,5	28,5	28,5	28,5	28,5	.	.	28,5	28,5	17,7	16,6	8,5	5,7	4,6
(17) Montélimar nord	31,3	.	31,3	31,3	31,3	31,3	31,3	31,3	31,3	.	.	31,3	31,3	20,6	19,3	10,2	8,4	6,6	2
(18) Montélimar sud	36,8	.	36,8	36,8	36,8	36,8	36,8	36,8	36,8	.	.	36,8	36,8	24,6	24,3	16,6	13,4	11,8	6,6	4,8
(19) Bollène	42,6	.	42,6	42,6	42,6	42,6	42,6	42,6	42,6	.	.	42,6	42,6	30,9	29,3	20	18,4	17,7	11,8	9,5	5
(20) Orange nord	.	.	.	.	.	.	.	.	.	.	.	.	.	.	.	.	.	.	.	.	.	.
(21) Orange centre	47,8	.	47,8	47,8	47,8	47,8	47,8	47,8	47,8	.	.	47,8	47,8	35,7	34,9	25,8	23,3	21,6	17,1	14,6	8,6	4,6	1,2
(22) Orange sud	50,3	.	50,3	50,3	50,3	50,3	50,3	50,3	50,3	.	.	50,3	50,3	39,3	38,6	29,7	28	26,6	20	16,6	10,6	5,6	2,4	1,4
(23) Avignon nord	53,4	.	53,4	53,4	53,4	53,4	53,4	53,4	53,4	.	.	53,4	53,4	43,5	41	33,6	30,7	30,5	24,8	23,4	16,2	9,6	6	4,7	3,5
(24) Avignon sud	55,4	.	55,4	55,4	55,4	55,4	55,4	55,4	55,4	.	.	55,4	55,4	45,9	43	36,6	33	31,7	27,9	24,3	19,4	13,6	7,6	6,8	5,5	2,3
(25) Cavaillon	59,2	.	59,2	59,2	59,2	59,2	59,2	59,2	59,2	.	.	59,2	59,2	48	47,9	38,2	36,2	34	29	25,7	20,5	14,2	11,2	10,9	9,7	5,5	2,8
(26) Sénas	62	.	62	62	62	62	62	62	62	.	.	62	62	50,8	49,7	41	39	35,6	29,5	29	23,1	18,1	14,1	13,1	12	7,6	5	2,2
(27) Salon nord	66,2	.	66,2	66,2	66,2	66,2	66,2	66,2	66,2	.	.	66,2	66,2	54,5	54,1	44,7	42,4	40,8	33,5	32,3	28	21,9	16,9	15	13,6	9,6	6,8	4	1,6
(15) Salon sud	68,2	.	68,2	68,2	68,2	68,2	68,2	68,2	68,2	.	.	68,2	68,2	57,1	56,8	47,4	45,1	43,4	37,1	35,5	30,2	23,3	18,7	17,5	16,6	12,3	9,5	5,5	3,3	.
(14) Grans	68,4	.	68,4	68,4	68,4	68,4	68,4	68,4	68,4	.	.	68,4	68,4	57,6	57,1	47,6	45,5	43,7	37,7	36,4	30,8	23,5	19,7	17,7	16,7	12,6	10,1	6,2	3,9	.	.
(13) Salon ouest	71,1	.	71,1	71,1	71,1	71,1	71,1	71,1	71,1	.	.	71,1	71,1	60	59	49,3	47,3	46,1	39,9	37,5	31,9	25,3	22,1	21	18,8	14,9	12,3	7,6	6	.	.	1,4
Péage de St-Martin-de-Crau	74,9	.	74,9	74,9	74,9	74,9	74,9	74,9	74,9	.	.	74,9	74,9	64,1	62	53,1	51,5	50,2	42,7	41	37	29,1	26,6	25	23,9	18,8	16,5	13	10,6	.	.	5,7	4
(12) St-Martin-de-Crau est	74,9	.	74,9	74,9	74,9	74,9	74,9	74,9	74,9	.	.	74,9	74,9	64,1	62	53,1	51,5	50,2	42,7	41	37	29,1	26,6	25	23,9	18,8	16,5	13	10,6	.	.	5,7	4	.
Péage de Lançon (Aix/Berre)	72,1	.	72,1	72,1	72,1	72,1	72,1	72,1	72,1	.	.	72,1	72,1	62,4	61	52,7	50,5	47,4	40,3	40	35,1	28,7	25,2	23,6	22,5	18,9	15,9	11,4	8,1	.	6,1	6,4	8,4	12,9	12,9
(28) Rognac Berre	72,1	.	72,1	72,1	72,1	72,1	72,1	72,1	72,1	.	.	72,1	72,1	62,4	61	52,7	50,5	47,4	40,3	40	35,1	28,7	25,2	23,6	22,5	18,9	15,9	11,4	8,1	.	6,1	6,4	8,4	12,9	12,9	.
(28) Coudoux	.	.	.	.	.	.	.	.	.	.	.	.	.	.	.	.	.	.	.	.	.	.	.	.	.	.	.	.	.	.	.	.	.	.	.	.	.
(29) Aix ouest	72,1	.	72,1	72,1	72,1	72,1	72,1	72,1	72,1	.	.	72,1	72,1	62,4	61	52,7	50,5	47,4	40,3	40	35,1	28,7	25,2	23,6	22,5	18,9	15,9	11,4	8,1	.	6,1	6,4	8,4	12,9	12,9	.	4,8	4,8
(22) Roquemaure	54	.	54	54	54	54	54	54	54	.	.	54	54	41,7	41,4	31,9	29,6	28	23,7	19,9	12,8	7,9	4	3,2	.	.	.	.	.	.	.	.	.	.	.	.	.	.	.
(23) Remoulins	56,9	.	56,9	56,9	56,9	56,9	56,9	56,9	56,9	.	.	56,9	56,9	45,6	44,3	34,6	33	31,5	25,3	24,3	18,4	10,6	6,1	5,6	.	.	.	.	.	.	.	.	.	.	.	.	.	.	.	3,4
(24) Nîmes est	62,7	.	62,7	62,7	62,7	62,7	62,7	62,7	62,7	.	.	62,7	62,7	51,1	49,8	39,9	38,5	36,2	32	28,3	24	16,1	11	9,8	.	.	.	.	.	.	.	.	.	.	.	.	.	.	.	7,5	4,2
(25) Nîmes ouest	64,2	.	64,2	64,2	64,2	64,2	64,2	64,2	64,2	.	.	64,2	64,2	54,1	52,5	42,3	39	36,9	34	30,9	25,3	20	14,1	12	.	.	.	.	.	.	.	.	.	.	.	.	.	.	.	8,8	5,3	1,7
(1) Nîmes centre	65,2	.	65,2	65,2	65,2	65,2	65,2	65,2	65,2	.	.	65,2	65,2	54,6	54	44	41,1	38,5	34,7	32,4	26,8	20,5	15,7	13,5	.	.	.	.	.	.	.	.	.	.	.	.	.	.	.	9,6	6,1	2,1	0,7
(2) Nîmes Garons	66,4	.	66,4	66,4	66,4	66,4	66,4	66,4	66,4	.	.	66,4	66,4	56	55	45,2	43,1	40	36,4	34	28	22,2	17,3	17	.	.	.	.	.	.	.	.	.	.	.	.	.	.	.	10,8	7,6	3,7	2,3	1,6
Péage d'Arles	72	.	72	72	72	72	72	72	72	.	.	72	72	60,5	59,9	50,2	47	46	41,1	38,9	32	26,2	22,1	21,1	.	.	.	.	.	.	.	.	.	.	.	.	.	.	.	16,3	11,6	7,5	6,2	5	3,5
(26) Gallargues (péage en système fermé)	69,9	.	69,9	69,9	69,9	69,9	69,9	69,9	69,9	.	.	69,9	69,9	58	57,9	46,6	44,6	43	38	34,6	29,8	24,2	20,1	17,9	.	.	.	.	.	.	.	.	.	.	.	.	.	.	.	13	9,5	5,6	4,4	5,4	7,1	11,1
Péage de Montpellier 1	75,4	.	75,4	75,4	75,4	75,4	75,4	75,4	75,4	.	.	75,4	75,4	64,5	63,2	53,9	52,3	50,9	44,2	39,8	35,6	29,9	25,6	22,8	.	.	.	.	.	.	.	.	.	.	.	.	.	.	.	21,6	17,3	10,2	9,7	10	11,5	16,3	.
(26) Gallargues (péage en système fermé)	.	.	.	.	.	.	.	.	.	.	.	.	.	.	.	.	.	.	.	.	.	.	.	.	.	.	.	.	.	.	.	.	.	.	.	.	.	.	.	.	.	.	.	.	.	.	.	.
(27) Lunel	75,4	.	75,4	75,4	75,4	75,4	75,4	75,4	75,4	.	.	75,4	75,4	64,5	63,2	53,9	52,3	50,9	44,2	39,8	35,6	29,9	25,6	22,8	.	.	.	.	.	.	.	.	.	.	.	.	.	.	.	21,6	17,3	10,2	9,7	10	11,5	16,3	.	.	4
(28) Vendargues	75,4	.	75,4	75,4	75,4	75,4	75,4	75,4	75,4	.	.	75,4	75,4	64,5	63,2	53,9	52,3	50,9	44,2	39,8	35,6	29,9	25,6	22,8	.	.	.	.	.	.	.	.	.	.	.	.	.	.	.	21,6	17,3	10,2	9,7	10	11,5	16,3	.	.	4	3
(29) Montpellier est	75,4	.	75,4	75,4	75,4	75,4	75,4	75,4	75,4	.	.	75,4	75,4	64,5	63,2	53,9	52,3	50,9	44,2	39,8	35,6	29,9	25,6	22,8	.	.	.	.	.	.	.	.	.	.	.	.	.	.	.	21,6	17,3	10,2	9,7	10	11,5	16,3	.	.	4	3	0
(30) Montpellier sud	75,4	.	75,4	75,4	75,4	75,4	75,4	75,4	75,4	.	.	75,4	75,4	64,5	63,2	53,9	52,3	50,9	44,2	39,8	35,6	29,9	25,6	22,8	.	.	.	.	.	.	.	.	.	.	.	.	.	.	.	21,6	17,3	10,2	9,7	10	11,5	16,3	.	.	4	3	0	0
(31) Montpellier ouest	75,4	.	75,4	75,4	75,4	75,4	75,4	75,4	75,4	.	.	75,4	75,4	64,5	63,2	53,9	52,3	50,9	44,2	39,8	35,6	29,9	25,6	22,8	.	.	.	.	.	.	.	.	.	.	.	.	.	.	.	21,6	17,3	10,2	9,7	10	11,5	16,3	.	.	4	3	0	0	0

Toulouse Espagne

CLASSE 4

Tarifs applicables au 1er février 2016

A9 A61 A62 A66 A75

	(28) Vendargues	(29) Montpellier est	(30) Montpellier sud	(31) Montpellier ouest	(32) St-Jean-de-Védas (péage en système ouvert)	Péage de Montpellier 2	(32) St-Jean-de-Védas (péage en système fermé)	(33) Sète	(34) Agde Pézenas	Péage de Béziers-Cabrials	(35) Béziers ouest	(37) Narbonne est	(38) Narbonne sud	(39) Sigean	(40) Leucate	(41) Perpignan nord	(42) Perpignan sud	(43) Le Boulou (péage en système ouvert)	Péage du Perthus	(43) Le Boulou (péage en système fermé)	Frontière espagnole	(25) Lézignan	(24) Carcassonne est	(23) Carcassonne ouest	(22) Bram	(21) Castelnaudary	(20) Villefranche-de-Lauragais	(1) Nailloux	(2) Mazères-Saverdun	Péage de Pamiers	(3) Pamiers nord	(4) Pamiers sud	(19) Montgiscard	Péage de Toulouse sud/ouest	(19) Le Palays	Péage de Toulouse sud/est	(18) Montaudran	(17) Labordes	(16) Soupetard	(15) La Roseraie	(14) La Croix Daurade	(12) Les Izards	(33) Sesquières
Lyon Marseille	0																																										
(28) Vendargues	0	0																																									
(29) Montpellier est	0	0	0																																								
(30) Montpellier sud	3,1	3,1	3,1	3,1																																							
(31) Montpellier ouest	.	.	.	.	.																																						
(32) St-Jean-de-Védas (péage en système ouvert)	.	.	.	.	.	.																																					
Péage de Montpellier 2	6,8	6,8	6,8	6,8	.	6,8	3,9																																				
(32) St-Jean-de-Védas (péage en système fermé)	13,2	13,2	13,2	13,2	.	13,2	9,4	5,2																																			
(33) Sète	16	16	16	16	.	16	13,6	8,4	2,4																																		
(34) Agde Pézenas	19	19	19	19	.	19	15,5	8,9	3,4	1,9																																	
Péage de Béziers-Cabrials	23,4	23,4	23,4	23,4	.	23,4	21,1	14,4	7,7	6,4	5,1																																
(35) Béziers ouest	25,9	25,9	25,9	25,9	.	25,9	23,1	16,5	8,6	7,2	6	1																															
(37) Narbonne est	30,5	30,5	30,5	30,5	.	30,5	27,8	22,4	13,9	11,2	9,2	4,9	3,7																														
(38) Narbonne sud	33,5	33,5	33,5	33,5	.	33,5	31,2	24,3	18,5	16,4	11,2	6,8	5,9	2,1																													
(39) Sigean	41,4	41,4	41,4	41,4	.	41,4	38,7	32,3	24,8	24	20,1	13,8	11,6	7,3	5																												
(40) Leucate	41,8	41,8	41,8	41,8	.	41,8	40,2	33	27,7	27	23,3	17,1	15,6	10,3	7,8	2,9																											
(41) Perpignan nord	46,1	46,1	46,1	46,1	.	46,1	43,6	39,3	32,8	31,9	28,3	23,1	20,7	16,2	13,4	6,6	4,1																										
(42) Perpignan sud	49,5	49,5	49,5	49,5	.	49,5	47,9	41,3	36,6	35,7	30,8	25	24	19,2	16,2	9,1	6,7	.																									
(43) Le Boulou (péage en système ouvert)	.	.	.	.	.	.	.	.	.	.	.	.	.	.	.	.	.	.	.																								
Péage du Perthus	49,5	49,5	49,5	49,5	.	49,5	47,9	41,3	36,6	35,7	30,8	25	24	19,2	16,2	9,1	6,7	.	.	2,1																							
(43) Le Boulou (péage en système fermé)	30,8	30,8	30,8	30,8	.	30,8	28,8	22,4	14,9	11,3	9,3	5,7	4,8	7,8	9,5	18,1	21,6	25,5	28,7	.	28,7																						
Frontière espagnole	38,7	38,7	38,7	38,7	.	38,7	37	32,4	25	21,8	19,7	14,3	11,9	16,5	19,4	27,1	30	34,5	37,5	.	37,5	6																					
(25) Lézignan	41,3	41,3	41,3	41,3	.	41,3	39,2	35,1	27,9	25,1	23,2	17,2	15	19,6	23	28,6	32,6	37,2	38,9	.	38,9	9,4	2,1																				
(24) Carcassonne est	46,3	46,3	46,3	46,3	.	46,3	44,5	38,5	32,8	30	28	23,8	21,2	25,1	28,2	32,4	36,9	42	45,2	.	45,2	14,4	5,9	4,5																			
(23) Carcassonne ouest	51	51	51	51	.	51	48,9	42	35,8	34,1	32	27,6	24,8	27,5	32,2	37,5	39,6	43,1	47,8	.	47,8	18,3	10	7,6	3,5																		
(22) Bram	54,6	54,6	54,6	54,6	.	54,6	53	48	41	39,5	36	32,4	30,9	33	35,9	41,8	45,7	50	53,5	.	53,5	24,6	15,1	13	8,9	5,1																	
(21) Castelnaudary	56,1	56,1	56,1	56,1	.	56,1	54,5	49,5	41,7	41	39,3	33,7	32,8	35,1	38	44,1	48,2	51,6	55	.	55	26,9	19,2	16,8	12,4	8,1	2,4																
(20) Villefranche-de-Lauragais	61,2	61,2	61,2	61,2	.	61,2	59,2	54,9	48,1	47,2	45	39	38,7	41	43,2	50,4	52	58	60	.	60	33	25,8	22,9	18,2	14,6	7,8	5,3															
(1) Nailloux	66,6	66,6	66,6	66,6	.	66,6	63,9	58	51,7	51	47	42,1	42	43	47,2	53,8	57	61,5	62	.	62	36,8	29	26,5	21,7	18,2	11,5	8,6	3,5														
(2) Mazères-Saverdun	66,6	66,6	66,6	66,6	.	66,6	63,9	58	51,7	51	47	42,1	42	43	47,2	53,8	57	61,5	62	.	62	36,8	29	26,5	21,7	18,2	11,5	8,6	3,5	.													
Péage de Pamiers	66,6	66,6	66,6	66,6	.	66,6	63,9	58	51,7	51	47	42,1	42	43	47,2	53,8	57	61,5	62	.	62	36,8	29	26,5	21,7	18,2	11,5	8,6	3,5	.	.												
(3) Pamiers nord	57,7	57,7	57,7	57,7	.	57,7	56	50,5	43,7	41,5	39,5	35	33,7	36,8	38,4	43,2	48,5	52	56,7	.	56,7	26,4	18	16	12,1	8,2	2,7	3	8,1	11,1	11,1	11,1											
(4) Pamiers sud	62,8	62,8	62,8	62,8	.	62,8	61,3	55	48,3	47,9	43,8	39,1	36,7	40,2	43,5	50	52,6	57,7	60,4	.	60,4	32,9	23,8	21,7	16	11,1	4,8	6,1	11,9	15,7	15,7	15,7	3,5										
(19) Montgiscard	62,8	62,8	62,8	62,8	.	62,8	61,3	55	48,3	47,9	43,8	39,1	36,7	40,2	43,5	50	52,6	57,7	60,4	.	60,4	32,9	23,8	21,7	16	11,1	4,8	6,1	11,9	15,7	15,7	15,7	3,5	.									
Péage de Toulouse sud/ouest	64,6	64,6	64,6	64,6	.	64,6	63,1	56,8	50,1	49,7	45,6	40,9	38,5	42	45,3	51,8	54,4	59,5	62,2	.	62,2	34,7	25,6	23,5	17,8	12,9	6	7,3	13,7	17,5	17,5	17,5	4,7	.	.								
(19) Le Palays	64,6	64,6	64,6	64,6	.	64,6	63,1	56,8	50,1	49,7	45,6	40,9	38,5	42	45,3	51,8	54,4	59,5	62,2	.	62,2	34,7	25,6	23,5	17,8	12,9	6	7,3	13,7	17,5	17,5	17,5	4,7	.	0	.							
Péage de Toulouse sud/est	64,6	64,6	64,6	64,6	.	64,6	63,1	56,8	50,1	49,7	45,6	40,9	38,5	42	45,3	51,8	54,4	59,5	62,2	.	62,2	34,7	25,6	23,5	17,8	12,9	6	7,3	13,7	17,5	17,5	17,5	4,7	.	0	.	0						
(18) Montaudran	64,6	64,6	64,6	64,6	.	64,6	63,1	56,8	50,1	49,7	45,6	40,9	38,5	42	45,3	51,8	54,4	59,5	62,2	.	62,2	34,7	25,6	23,5	17,8	12,9	6	7,3	13,7	17,5	17,5	17,5	4,7	.	0	.	0	0					
(17) Labordes	64,6	64,6	64,6	64,6	.	64,6	63,1	56,8	50,1	49,7	45,6	40,9	38,5	42	45,3	51,8	54,4	59,5	62,2	.	62,2	34,7	25,6	23,5	17,8	12,9	6	7,3	13,7	17,5	17,5	17,5	4,7	.	0	.	0	0	0				
(16) Soupetard	64,6	64,6	64,6	64,6	.	64,6	63,1	56,8	50,1	49,7	45,6	40,9	38,5	42	45,3	51,8	54,4	59,5	62,2	.	62,2	34,7	25,6	23,5	17,8	12,9	6	7,3	13,7	17,5	17,5	17,5	4,7	.	0	.	0	0	0	0			
(15) La Roseraie	64,6	64,6	64,6	64,6	.	64,6	63,1	56,8	50,1	49,7	45,6	40,9	38,5	42	45,3	51,8	54,4	59,5	62,2	.	62,2	34,7	25,6	23,5	17,8	12,9	6	7,3	13,7	17,5	17,5	17,5	4,7	.	0	.	0	0	0	0	0		
(14) La Croix Daurade	64,6	64,6	64,6	64,6	.	64,6	63,1	56,8	50,1	49,7	45,6	40,9	38,5	42	45,3	51,8	54,4	59,5	62,2	.	62,2	34,7	25,6	23,5	17,8	12,9	6	7,3	13,7	17,5	17,5	17,5	4,7	.	0	.	0	0	0	0	0		
(12) Les Izards	64,6	64,6	64,6	64,6	.	64,6	63,1	56,8	50,1	49,7	45,6	40,9	38,5	42	45,3	51,8	54,4	59,5	62,2	.	62,2	34,7	25,6	23,5	17,8	12,9	6	7,3	13,7	17,5	17,5	17,5	4,7	.	0	.	0	0	0	0	0	0	
(33) Sesquières	64,6	64,6	64,6	64,6	.	64,6	63,1	56,8	50,1	49,7	45,6	40,9	38,5	42	45,3	51,8	54,4	59,5	62,2	.	62,2	34,7	25,6	23,5	17,8	12,9	6	7,3	13,7	17,5	17,5	17,5	4,7	.	0	.	0	0	0	0	0	0	.

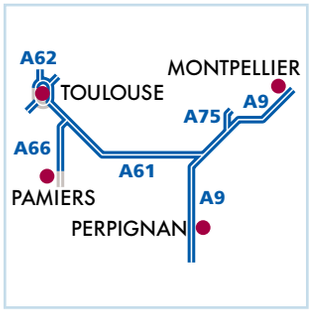

RN20 Tunnel du Puymorens

	Liaison	prix
N20	Pyrénées-Orientales / Ariège	36,8

A68 A61 A62

	(4) Gemil	(3) Montastruc	(2) Gragnague	Bretelle de Verfeil	Péage de Toulouse est	(1) L'Union	(14) La Croix Daurade	(12) Les Izards	(33) Sesquières	(15) La Roseraie	(16) Soupetard	(17) Labordes	(18) Montaudran	(19) Le Palays
Albi	0													
(4) Gemil	.	.												
(3) Montastruc	.	.	.											
(2) Gragnague	4,4	4,4	4,4	4,4										
Bretelle de Verfeil	4,4	4,4	4,4	4,4	4,4									
Péage de Toulouse est	4,4	4,4	4,4	4,4	4,4	1,3								
(1) L'Union	4,4	4,4	4,4	4,4	4,4	1,3	0							
(14) La Croix Daurade	4,4	4,4	4,4	4,4	4,4	1,3	0	0						
(12) Les Izards	4,4	4,4	4,4	4,4	4,4	1,3	0	0	0					
(33) Sesquières	4,4	4,4	4,4	4,4	4,4	1,3	0	0	0	0				
(15) La Roseraie	4,4	4,4	4,4	4,4	4,4	1,3	0	0	0	0	0			
(16) Soupetard	4,4	4,4	4,4	4,4	4,4	1,3	0	0	0	0	0	0		
(17) Labordes	4,4	4,4	4,4	4,4	4,4	1,3	0	0	0	0	0	0	0	
(18) Montaudran	4,4	4,4	4,4	4,4	4,4	1,3	0	0	0	0	0	0	0	0
(19) Le Palays	4,4	4,4	4,4	4,4	4,4	1,3	0	0	0	0	0	0	0	0

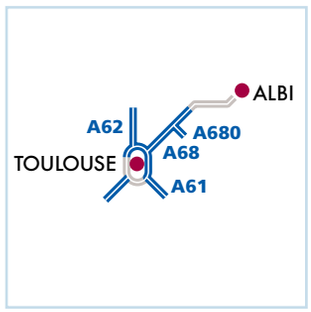

CLASSE 4

Tarifs applicables au 1er février 2016

A61 **A62** **A20** **A64** **A65**

	(19) Le Palays	(18) Montaudran	(17) Lasbordes	(16) Soupetard	(15) La Roseraie	(14) La Croix Daurade	(12) Les Izards	Péage de Toulouse nord/est	(33) Sesquières	Péage de Toulouse nord/ouest	(11) Saint-Jory	(10.1) Eurocentre	(60) Montauban nord	(61) ZI nord	(62) Chaumes	(63) Beausoleil	(64) Sapiac	(65) La Molle	(66) Parages	(67) Moulis	(10) Montauban	(9) Castelsarrasin	(8) Valence-d'Agen	(7) Agen	(6) Aiguillon	(5) Marmande	(4) La Réole	(3) Langon	(2) Podensac	Péage de Saint-Selve	(1.1) La Brède	(1) Bazas	(2) Captieux	(3) Roquefort	(4) Le Caloy	(6) Aire-sur-Adour nord	(7) Aire-sur-Adour sud	(8) Garlin	(9) Thèze	(3) Briscous	(4) Urt	(5) Guiche	Péage de Sames	(6) Peyrehorade	(7) Salies	(8) Orthez	(9) Artix	(9.1) Lescar	(10) Pau centre	(11) Soumoulou	(12) Tarbes ouest	(13) Tarbes est	(14) Tournay	(15) Capvern	(16) Lannemezan	(17) Montréjeau	(18) Saint-Gaudens	Péage de Lestelle	(19) Lestelle-de-Saint-Martory	(20) Saint-Martory	(21) Boussens
(18) Montaudran	0
(17) Lasbordes	0	0
(16) Soupetard	0	0	0
(15) La Roseraie	0	0	0	0
(14) La Croix Daurade	0	0	0	0	0
(12) Les Izards	0	0	0	0	0	0
Péage de Toulouse nord/est	.	.	.	.	.	.	.
(33) Sesquières	0	0	0	0	0	0	.	.
Péage de Toulouse nord/ouest	.	.	.	.	.	.	.	.	.
(11) Saint-Jory	3,3	3,3	3,3	3,3	3,3	3,3	.	3,3	2,2	2,2
(10.1) Eurocentre	5	5	5	5	5	5	.	5	3,5	3,5	1,8
(60) Montauban nord	10,4	10,4	10,4	10,4	10,4	10,4	.	10,4	8,3	8,3	6,6	4,6
(61) ZI nord	10,4	10,4	10,4	10,4	10,4	10,4	.	10,4	8,3	8,3	6,6	4,6	0
(62) Chaumes	10,4	10,4	10,4	10,4	10,4	10,4	.	10,4	8,3	8,3	6,6	4,6	0	0
(63) Beausoleil	10,4	10,4	10,4	10,4	10,4	10,4	.	10,4	8,3	8,3	6,6	4,6	0	0	0
(64) Sapiac	10,4	10,4	10,4	10,4	10,4	10,4	.	10,4	8,3	8,3	6,6	4,6	0	0	0	0
(65) La Molle	10,4	10,4	10,4	10,4	10,4	10,4	.	10,4	8,3	8,3	6,6	4,6	0	0	0	0	0
(66) Parages	10,4	10,4	10,4	10,4	10,4	10,4	.	10,4	8,3	8,3	6,6	4,6	0	0	0	0	0	0
(67) Moulis	10,4	10,4	10,4	10,4	10,4	10,4	.	10,4	8,3	8,3	6,6	4,6	0	0	0	0	0	0	0
(10) Montauban	10,4	10,4	10,4	10,4	10,4	10,4	.	10,4	8,3	8,3	6,6	4,6	.	.	.	.	.	.	.	.
(9) Castelsarrasin	17,3	17,3	17,3	17,3	17,3	17,3	.	17,3	15,2	15,2	11,6	9,8	5,4	5,4	5,4	5,4	5,4	5,4	5,4	5,4	5,4
(8) Valence-d'Agen	21,5	21,5	21,5	21,5	21,5	21,5	.	21,5	19,4	19,4	16,3	14,9	10,9	10,9	10,9	10,9	10,9	10,9	10,9	10,9	10,9	4,7
(7) Agen	29,5	29,5	29,5	29,5	29,5	29,5	.	29,5	27,4	27,4	25,2	24,3	18,8	18,8	18,8	18,8	18,8	18,8	18,8	18,8	18,8	11,6	5,8
(6) Aiguillon	35,9	35,9	35,9	35,9	35,9	35,9	.	35,9	33,8	33,8	33	31,2	26	26	26	26	26	26	26	26	26	19	13,9	7,3
(5) Marmande	41,2	41,2	41,2	41,2	41,2	41,2	.	41,2	39,1	39,1	37,3	36,4	31,5	31,5	31,5	31,5	31,5	31,5	31,5	31,5	31,5	26,9	20,8	14,3	5,4
(4) La Réole	44,8	44,8	44,8	44,8	44,8	44,8	.	44,8	42,7	42,7	38,8	37,5	34	34	34	34	34	34	34	34	34	29	23,5	18	10,2	4,1
(3) Langon	50,6	50,6	50,6	50,6	50,6	50,6	.	50,6	48,5	48,5	45,3	43,3	39,8	39,8	39,8	39,8	39,8	39,8	39,8	39,8	39,8	32,1	28,6	22,9	14	8,1	4,8
(2) Podensac	51,8	51,8	51,8	51,8	51,8	51,8	.	51,8	49,7	49,7	48,5	45	40,4	40,4	40,4	40,4	40,4	40,4	40,4	40,4	40,4	35	31,7	24,1	16,1	11,2	7,5	2,9
Péage de Saint-Selve	58,1	58,1	58,1	58,1	58,1	58,1	.	58,1	56	56	54,7	50,5	48,1	48,1	48,1	48,1	48,1	48,1	48,1	48,1	48,1	38,9	35,6	30,2	22,5	15,6	11,5	5,7	3,4
(1.1) La Brède	58,1	58,1	58,1	58,1	58,1	58,1	.	58,1	56	56	54,7	50,5	48,1	48,1	48,1	48,1	48,1	48,1	48,1	48,1	48,1	38,9	35,6	30,2	22,5	15,6	11,5	5,7	3,4	.
(1) Bazas	52,6	52,6	52,6	52,6	52,6	52,6	.	52,6	50,5	50,5	48,5	47	42,5	42,5	42,5	42,5	42,5	42,5	42,5	42,5	42,5	36,9	32,8	26,3	18,8	12,7	8,2	6,5	9,3	12,9	12,9
(2) Captieux	60	60	60	60	60	60	.	60	57,9	57,9	55,9	54,4	49,9	49,9	49,9	49,9	49,9	49,9	49,9	49,9	49,9	44,3	40,2	33,7	26,2	20,1	15,6	13,9	16,7	20,3	20,3	7,6
(3) Roquefort	72,4	72,4	72,4	72,4	72,4	72,4	.	72,4	70,3	70,3	68,3	66,8	62,3	62,3	62,3	62,3	62,3	62,3	62,3	62,3	62,3	56,7	52,6	46,1	38,6	32,5	28	26,3	29,1	32,7	32,7	19,6	11,8
(4) Le Caloy	77,8	77,8	77,8	77,8	77,8	77,8	.	77,8	75,7	75,7	73,7	72,2	67,7	67,7	67,7	67,7	67,7	67,7	67,7	67,7	67,7	62,1	58	51,5	44	37,9	33,4	31,7	34,5	38,1	38,1	24,8	16,7	4,7
(6) Aire-sur-Adour nord	88,8	88,8	88,8	88,8	88,8	88,8	.	88,8	86,7	86,7	84,7	83,2	78,7	78,7	78,7	78,7	78,7	78,7	78,7	78,7	78,7	73,1	69	62,5	55	48,9	44,4	42,7	45,5	49,1	49,1	35,9	28	15,8	11,4
(7) Aire-sur-Adour sud	91	91	91	91	91	91	.	91	88,9	88,9	86,9	85,4	80,9	80,9	80,9	80,9	80,9	80,9	80,9	80,9	80,9	75,3	71,2	64,7	57,2	51,1	46,6	44,9	47,7	51,3	51,3	38,5	30,4	18,1	13,8	0
(8) Garlin	95,3	95,3	95,3	95,3	95,3	95,3	.	95,3	93,2	93,2	91,2	89,7	85,2	85,2	85,2	85,2	85,2	85,2	85,2	85,2	85,2	79,6	75,5	69	61,5	55,4	50,9	49,2	52	55,6	55,6	42,7	34,8	22,7	18,3	6,9	.
(9) Thèze	101,6	101,6	101,6	101,6	101,6	101,6	.	101,6	99,5	99,5	97,5	96	91,5	91,5	91,5	91,5	91,5	91,5	91,5	91,5	91,5	85,9	81,8	75,3	67,8	61,7	57,2	55,5	58,3	61,9	61,9	48,3	40,4	28	24	12,6	.	5,5
(3) Briscous	137,7	137,7	137,7	137,7	137,7	137,7	.	137,7	135,6	135,6	133,6	132,1	127,6	127,6	127,6	127,6	127,6	127,6	127,6	127,6	127,6	122	117,9	111,4	103,9	97,8	93,3	91,6	94,4	98	98	78,7	70,6	57,9	54	42,7	.	35,1	29,8
(4) Urt	137,7	137,7	137,7	137,7	137,7	137,7	.	137,7	135,6	135,6	133,6	132,1	127,6	127,6	127,6	127,6	127,6	127,6	127,6	127,6	127,6	122	117,9	111,4	103,9	97,8	93,3	91,6	94,4	98	98	78,7	70,6	57,9	54	42,7	.	35,1	29,8	0
(5) Guiche	.	.	.	.	.	.	.	.	.	.	.	.	.	.	.	.	.	.	.	.	.	.	.	.	.	.	.	.	.	.	.	.	.	.	.	.	.	.	.	1,1	1,1
Péage de Sames	137,7	137,7	137,7	137,7	137,7	137,7	.	137,7	135,6	135,6	133,6	132,1	127,6	127,6	127,6	127,6	127,6	127,6	127,6	127,6	127,6	122	117,9	111,4	103,9	97,8	93,3	91,6	94,4	98	98	78,7	70,6	57,9	54	42,7	.	35,1	29,8	.	.	.
(6) Peyrehorade	131,9	131,9	131,9	131,9	131,9	131,9	.	131,9	129,8	129,8	127,8	126,3	121,8	121,8	121,8	121,8	121,8	121,8	121,8	121,8	121,8	116,2	112,1	105,6	98,1	92	87,5	85,8	88,6	92,2	92,2	72,9	64,8	52,1	48,2	36,9	.	29,3	24	6,3	6,3	.	6,3
(7) Salies	126,8	126,8	126,8	126,8	126,8	126,8	.	126,8	124,7	124,7	122,7	121,2	116,7	116,7	116,7	116,7	116,7	116,7	116,7	116,7	116,7	111,1	107	100,5	93	86,9	82,4	80,7	83,5	87,1	87,1	67,8	59,7	47	43,1	31,8	.	24,2	18,9	8,6	8,6	.	8,6	4,5
(8) Orthez	123,1	123,1	123,1	123,1	123,1	123,1	.	123,1	121	121	119	117,5	113	113	113	113	113	113	113	113	113	107,4	103,3	96,8	89,3	83,2	78,7	77	79,8	83,4	83,4	64,1	56	43,3	39,4	28,1	.	20,5	15,2	13	13	.	13	7,9	3,8
(9) Artix	119	119	119	119	119	119	.	119	116,9	116,9	114,9	113,4	108,9	108,9	108,9	108,9	108,9	108,9	108,9	108,9	108,9	103,3	99,2	92,7	85,2	79,1	74,6	72,9	75,7	79,3	79,3	60	51,9	39,2	35,3	24	.	16,4	11,1	18,5	18,5	.	18,5	12,9	7,7	4
(9.1) Lescar	117,5	117,5	117,5	117,5	117,5	117,5	.	117,5	115,4	115,4	113,4	111,9	107,4	107,4	107,4	107,4	107,4	107,4	107,4	107,4	107,4	101,8	97,7	91,2	83,7	77,6	73,1	71,4	74,2	77,8	77,8	58,5	50,4	37,7	33,8	22,5	.	14,9	9,6	22,2	22,2	.	22,2	16,5	11	7,4	3,2
(10) Pau centre	118,8	118,8	118,8	118,8	118,8	118,8	.	118,8	116,7	116,7	114,7	113,2	108,7	108,7	108,7	108,7	108,7	108,7	108,7	108,7	108,7	103,1	99	92,5	85	78,9	74,4	72,7	75,5	79,1	79,1	59,8	51,7	39	35,1	23,8	.	16,2	10,9	23,2	23,2	.	23,2	18,3	11,8	8,4	4	1,3
(11) Soumoulou	121,9	121,9	121,9	121,9	121,9	121,9	.	121,9	119,8	119,8	117,8	116,3	111,8	111,8	111,8	111,8	111,8	111,8	111,8	111,8	111,8	106,2	102,1	95,6	88,1	82	77,5	75,8	78,6	82,2	82,2	62,9	54,8	42,1	38,2	26,9	.	19,3	14	27,9	27,9	.	27,9	22,5	16,7	11,4	7,4	4,4	3
(12) Tarbes ouest	126,3	126,3	126,3	126,3	126,3	126,3	.	126,3	124,2	124,2	122,2	120,7	116,2	116,2	116,2	116,2	116,2	116,2	116,2	116,2	116,2	110,6	106,5	100	92,5	86,4	81,9	80,2	83	86,6	86,6	67,3	59,2	46,5	42,6	31,3	.	23,7	18,4	32,7	32,7	.	32,7	27,9	23,2	17,4	12,6	8,9	7,3	4,7
(13) Tarbes est	128,8	128,8	128,8	128,8	128,8	128,8	.	128,8	126,7	126,7	124,7	123,2	118,7	118,7	118,7	118,7	118,7	118,7	118,7	118,7	118,7	113,1	109	102,5	95	88,9	84,4	82,7	85,5	89,1	89,1	69,8	61,7	49	45,1	33,8	.	26,2	20,9	33,6	33,6	.	33,6	29,2	24,7	19,7	15,4	11,5	10,1	7,1	1,9
(14) Tournay	129,2	129,2	129,2	129,2	129,2	129,2	.	129,2	127,1	127,1	125,1	123,6	119,1	119,1	119,1	119,1	119,1	119,1	119,1	119,1	119,1	113,5	109,4	102,9	95,4	89,3	84,8	83,1	85,9	89,5	89,5	70,2	62,1	49,4	45,5	34,2	.	26,6	21,3	35,2	35,2	.	35,2	29,5	26	20,4	15,9	12,1	10,8	7,9	3	0
(15) Capvern	131,2	131,2	131,2	131,2	131,2	131,2	.	131,2	129,1	129,1	127,1	125,6	121,1	121,1	121,1	121,1	121,1	121,1	121,1	121,1	121,1	115,5	111,4	104,9	97,4	91,3	86,8	85,1	87,9	91,5	91,5	72,2	64,1	51,4	47,5	36,2	.	28,6	23,3	37,6	37,6	.	37,6	32,2	26,7	21,4	17,2	14,1	12,2	9,2	4,1	0	0
(16) Lannemezan	132,7	132,7	132,7	132,7	132,7	132,7	.	132,7	130,6	130,6	128,6	127,1	122,6	122,6	122,6	122,6	122,6	122,6	122,6	122,6	122,6	117	112,9	106,4	98,9	92,8	88,3	86,6	89,4	93	93	73,7	65,6	52,9	49	37,7	.	30,1	24,8	40,2	40,2	.	40,2	32,3	29	24,2	18,9	15,4	13,6	10,9	5,5	3,4	2,4	1,2
(17) Montréjeau	137,6	137,6	137,6	137,6	137,6	137,6	.	137,6	135,5	135,5	133,5	132	127,5	127,5	127,5	127,5	127,5	127,5	127,5	127,5	127,5	121,9	117,8	111,3	103,8	97,7	93,2	91,5	94,3	97,9	97,9	78,6	70,5	57,8	53,9	42,6	.	35	29,7	44,1	44,1	.	44,1	39,4	33,6	29,1	23,8	20,4	18,6	16,6	10,2	8,5	7,3	6,2	4,8
(18) Saint-Gaudens	139,5	139,5	139,5	139,5	139,5	139,5	.	139,5	137,4	137,4	135,4	133,9	129,4	129,4	129,4	129,4	129,4	129,4	129,4	129,4	129,4	123,8	119,7	113,2	105,7	99,6	95,1	93,4	96,2	99,8	99,8	80,5	72,4	59,7	55,8	44,5	.	36,9	31,6	47	47	.	47	40,2	35,1	31,7	27,2	22,3	20,6	18,3	13,1	10,9	9,5	8,6	7	4
Péage de Lestelle	147,4	147,4	147,4	147,4	147,4	147,4	.	147,4	145,3	145,3	143,3	141,8	137,3	137,3	137,3	137,3	137,3	137,3	137,3	137,3	137,3	131,7	127,6	121,1	113,6	107,5	103	101,3	104,1	107,7	107,7	88,4	80,3	67,6	63,7	52,4	.	44,8	39,5	54,6	54,6	.	54,6	50,3	43	39,7	35,7	30,7	28,4	27,5	20,6	17,5	17,4	16,7	14,2	12	6,6
(19) Lestelle-de-Saint-Martory	.	.	.	.	.	.	.	.	.	.	.	.	.	.	.	.	.	.	.	.	.	.	.	.	.	.	.	.	.	.	.	.	.	.	.	.	.	.	.	.	.	.	.	.	.	.	.	.	.	.	.	.	.	.	.	.	.	.
(20) Saint-Martory	147,4	147,4	147,4	147,4	147,4	147,4	.	147,4	145,3	145,3	143,3	141,8	137,3	137,3	137,3	137,3	137,3	137,3	137,3	137,3	137,3	131,7	127,6	121,1	113,6	107,5	103	101,3	104,1	107,7	107,7	88,4	80,3	67,6	63,7	52,4	.	44,8	39,5	54,6	54,6	.	54,6	50,3	43	39,7	35,7	30,7	28,4	27,5	20,6	17,5	17,4	16,7	14,2	12	6,6	.	3,5
(21) Boussens	147,4	147,4	147,4	147,4	147,4	147,4	.	147,4	145,3	145,3	143,3	141,8	137,3	137,3	137,3	137,3	137,3	137,3	137,3	137,3	137,3	131,7	127,6	121,1	113,6	107,5	103	101,3	104,1	107,7	107,7	88,4	80,3	67,6	63,7	52,4	.	44,8	39,5	54,6	54,6	.	54,6	50,3	43	39,7	35,7	30,7	28,4	27,5	20,6	17,5	17,4	16,7	14,2	12	6,6	.	3,5	0
(22) Martres-Tolosane	147,4	147,4	147,4	147,4	147,4	147,4	.	147,4	145,3	145,3	143,3	141,8	137,3	137,3	137,3	137,3	137,3	137,3	137,3	137,3	137,3	131,7	127,6	121,1	113,6	107,5	103	101,3	104,1	107,7	107,7	88,4	80,3	67,6	63,7	52,4	.	44,8	39,5	54,6	54,6	.	54,6	50,3	43	39,7	35,7	30,7	28,4	27,5	20,6	17,5	17,4	16,7	14,2	12	6,6	.	3,5	0	0

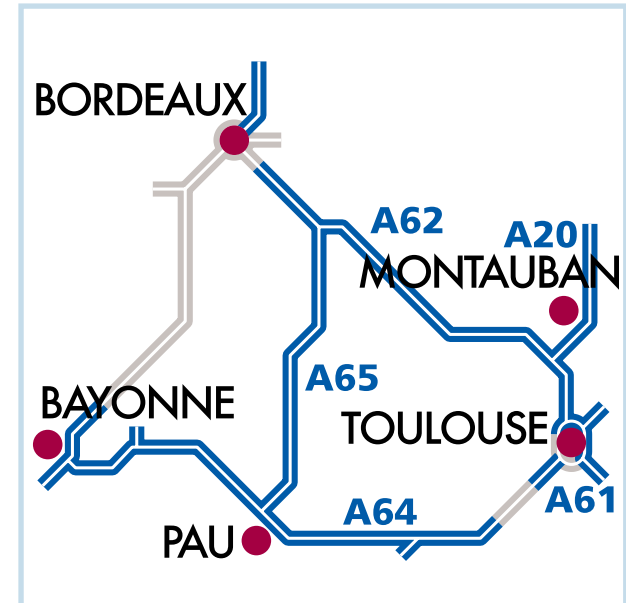

Le prix du péage peut inclure le prix du péage des trajets d'autres sociétés d'autoroutes au nom et pour le compte desquelles agit la société Autoroutes du Sud de la France percevant le péage en sortie.

A64 nord

	(35) Muret nord	Péage de Muret	(36) Roques	(37) Francazal
Péage de Muret	5,4			
(36) Roques	.	.		
(37) Francazal	5,4	5,4	0	
(38) Le Chapitre	5,4	5,4	0	0

CLASSE 4

Tarifs applicables au 1er février 2016

A63

	1 Biriatou	2 St-Jean-de-Luz sud	3 St-Jean-de-Luz nord	4 Biarritz (demi-échangeur sud)	5 Biarritz (demi-échangeur nord)	5.1 Bayonne sud	6 Bayonne Mousserolles	7 Bayonne nord	8 Ondres	9 Capbreton (demi-échangeur sud)	9 Capbreton (demi-échangeur nord)	9 St-Geours-de-Maremne
Espagne												
Péage de Biriatou	4,9											
	4,9	4,9										
Péage de la Négresse	4,9	4,9	2,2									
	8,3	8,3	5,6	3,4								
	12	12	9,3	7,1	.							
	.	.	.	.	.	.						
	12	12	9,3	7,1	.	7,1	3,4					
	12	12	9,3	7,1	.	7,1	3,4	2				
	12	12	9,3	7,1	.	7,1	3,4	2	0			
	14,7	14,7	12	9,8	.	9,8	6,1	4,7	2,7	2,7		
Péage de Bénesse-Maremne	17,3	17,3	14,6	12,4	.	12,4	8,7	7,3	5,3	5,3	5,3	
	22,3	22,3	19,6	17,4	.	17,4	13,7	12,5	10,3	10,3	10,3	.
	.	.	.	.	.	.	.	.	.	.	.	.
Bordeaux	22,3	22,3	19,6	17,4	.	17,4	13,7	12,5	10,3	10,3	10,3	.

A20

	67 Moulis	66 Parages	65 La Molle	64 Sapiac	63 Beausoleil	62 Chaumes	61 ZI nord	60 Montauban nord	Péage de Montauban nord	59 Caussade	58 Cahors sud	57 Cahors nord	56 Labastide Murat	55 Souillac	Péage de Gignac	54 Manel	53 Nespouls
Montauban																	
67 Moulis	0																
66 Parages	0	0															
65 La Molle	0	0	0														
64 Sapiac	0	0	0	0													
63 Beausoleil	0	0	0	0	0												
62 Chaumes	0	0	0	0	0	0											
61 ZI nord	0	0	0	0	0	0	0										
60 Montauban nord	0	0	0	0	0	0	0	0									
Péage de Montauban nord	.	.	.	.	.	.	.	.									
59 Caussade	4,8	4,8	4,8	4,8	4,8	4,8	4,8	4,8	4,8								
58 Cahors sud	12,2	12,2	12,2	12,2	12,2	12,2	12,2	12,2	12,2	6,6							
57 Cahors nord	18,2	18,2	18,2	18,2	18,2	18,2	18,2	18,2	18,2	14,7	6,5						
56 Labastide Murat	26,1	26,1	26,1	26,1	26,1	26,1	26,1	26,1	26,1	21,3	14,3	6,5					
55 Souillac	32,6	32,6	32,6	32,6	32,6	32,6	32,6	32,6	32,6	29,2	21,9	14,1	7,3				
Péage de Gignac	42,4	42,4	42,4	42,4	42,4	42,4	42,4	42,4	42,4	35,3	28,4	21,3	15,7	6,1			
54 Manel	.	.	.	.	.	.	.	.	.	.	.	.	.	.	.		
53 Nespouls	42,4	42,4	42,4	42,4	42,4	42,4	42,4	42,4	42,4	35,3	28,4	21,3	15,7	6,1	.	2,1	
Brive																	

A89

	19 Brive ouest	18 Mansac Terrasson	17 La Bachellerie	Péage de Thenon	17 Thenon est	16 Périgueux est	15 Périgueux sud	14 Périgueux ouest	Péage de Mussidan	13.1 Mussidan est	13 Mussidan sud	12 Montpon-Ménestérol	11 Coutras	10 Libourne nord	Péage d'Arveyres	9 Libourne ouest	Bordeaux limite de concession
Brive																	
A 20 limite de concession	.																
19 Brive ouest	3,3	3,3															
18 Mansac Terrasson	9,7	9,7	9,7														
17 La Bachellerie	23	23	23	.													
Péage de Thenon	.	.	.	.	.												
17 Thenon est	23	23	23		23	12,6											
16 Périgueux est	23	23	23	.	23	12,6	0										
15 Périgueux sud	23	23	23	.	23	12,6	0	0									
14 Périgueux ouest	.	.	.	.	.	.	.	.	.								
Péage de Mussidan	.	.	.	.	.	.	.	.	.	.							
13.1 Mussidan est	33,4	33,4	33,4	.	33,4	23	10,4	10,4	10,4	10,4	2,3						
13 Mussidan sud	39,2	39,2	39,2	.	39,2	28,8	16,2	16,2	16,2	16,2	8,4	5,9					
12 Montpon-Ménestérol	46,8	46,8	46,8	.	46,8	36,4	23,8	23,8	23,8	23,8	15,6	12,3	6,1				
11 Coutras	50,8	50,8	50,8	.	50,8	40,4	27,8	27,8	27,8	27,8	20,1	17,3	10,6	4,2			
10 Libourne nord	56	56	56	.	56	45,6	33	33	33	33	24	20,9	14,3	8,1	3,4		
Péage d'Arveyres	.	.	.	.	.	.	.	.	.	.	.	.	.	.	.	.	
9 Libourne ouest	56	56	56	.	56	45,6	33	33	33	33	24	20,9	14,3	8,1	3,4	.	0
Bordeaux limite de concession																	
Bordeaux																	

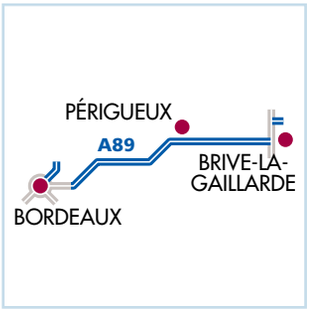

CLASSE 4

Tarifs applicables au 1er février 2016

A10 A83 A837 A87

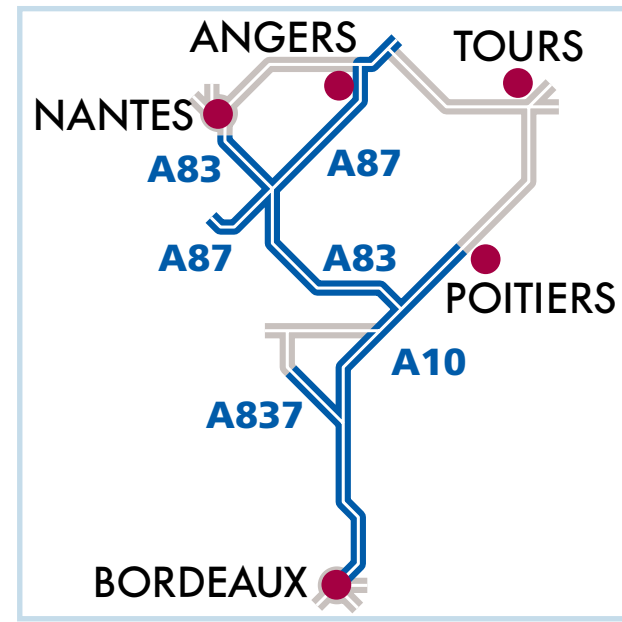

Le prix du péage peut inclure le prix du péage des trajets d'autres sociétés d'autoroutes au nom et pour le compte desquelles agit la société Autoroutes du Sud de la France percevant le péage en sortie.

Paris → Bordeaux

	Péage de Tours centre	25 Sainte-Maure	26 Châtellerault nord	27 Châtellerault sud	28 Futuroscope	29 Poitiers nord	30 Poitiers sud	31 St-Maixent-Soudan	11 Niort est	10 Niort nord	9 Niort ouest	8 Fontenay centre	7.1 Fontenay ouest	7 Sainte-Hermine	6 Chantonnay	5 Les Essarts	33 La Roche-sur-Yon ouest	32 La Roche-sur-Yon sud	31 La Roche-sur-Yon centre	30 La Roche-sur-Yon est	Péage de La Roche-sur-Yon	29 Les Herbiers	28 La Verrie	27 Cholet sud	26 Cholet nord	25 Chemillé	Péage de Beaulieu-s.-Layon	24 Thouarcé	23 Mûrs-Érigné	22.1 Grand-Clos	22 Haute-Perche	21 Sorges	20 La Monnaie	19 La Foucaudière	18.2 Bd d'Estienne d'Orves	18.1 Hanipet	17 RD 347	16 La Bouvinerie	15 RD 323	14 Gatignolle	4 Montaigu	3 Aigrefeuille	Péage du Bignon	2 La Cour-Neuve	32 Vouillé	33 La Rochelle Niort sud	34 St-Jean-d'Angély	31 Rochefort ouest	32 Rochefort nord	33 Tonnay-Charente	34 Tonnay-Charente	Péage de Cabariot	35 Saintes	36 Pons	37 Mirambeau	38 St-Aubin-de-Blaye	Péage de Virsac	39 Libourne/St-Antoine	40a Blaye	40b St-André-de-Cubzac	41 Ambès	42 Ambarès/St-Loubès	43 Sainte-Eulalie	44 Carbon-Blanc
25 Sainte-Maure	12
26 Châtellerault nord	25,4	8
27 Châtellerault sud	27	9,5	2,3
28 Futuroscope	31,9	14,3	6,4	3,8
29 Poitiers nord	35,1	17,5	9	5,5	1,5
30 Poitiers sud	39,9	23,7	14,3	9,5	4,5	2,9
31 St-Maixent-Soudan	47,3	31,1	21,7	16,9	11,9	10,3	7,4
11 Niort est	54,4	38,2	28,8	24	19	17,4	14,5	5
10 Niort nord	57	40,8	31,4	26,6	21,6	20	17,1	7,8	1,9
9 Niort ouest	61,4	45,2	35,8	31	26	24,4	21,5	13,8	6,9	5
8 Fontenay centre	66,4	50,2	40,8	36	31	29,4	26,5	17	9,7	7,9	2,9
7.1 Fontenay ouest	67,1	50,9	41,5	36,7	31,7	30,1	27,2	18,4	11	9,4	4,1	1,3
7 Sainte-Hermine	69,9	53,7	44,3	39,5	34,5	32,9	30	22,8	16,6	13,8	9,2	5,5	4
6 Chantonnay	74,8	58,6	49,2	44,4	39,4	37,8	34,9	26	20,1	17,5	12,6	7,7	7,3	2,7
5 Les Essarts	80,8	64,6	55,2	50,4	45,4	43,8	40,9	31,9	24,5	21,5	17,4	13,8	12,1	8,2	4,8
33 La Roche-sur-Yon ouest	84,8	68,6	59,2	54,4	49,4	47,8	44,9	37,4	31,1	28,7	23,9	20,8	19,7	15,4	12,2	7,7
32 La Roche-sur-Yon sud	84,8	68,6	59,2	54,4	49,4	47,8	44,9	37,4	31,1	28,7	23,9	20,8	19,7	15,4	12,2	7,7	0
31 La Roche-sur-Yon centre	84,8	68,6	59,2	54,4	49,4	47,8	44,9	37,4	31,1	28,7	23,9	20,8	19,7	15,4	12,2	7,7	0	0
30 La Roche-sur-Yon est	84,8	68,6	59,2	54,4	49,4	47,8	44,9	37,4	31,1	28,7	23,9	20,8	19,7	15,4	12,2	7,7	0	0	0
Péage de La Roche-sur-Yon	84,8	68,6	59,2	54,4	49,4	47,8	44,9	37,4	31,1	28,7	23,9	20,8	19,7	15,4	12,2	7,7	.	.	.	.
29 Les Herbiers	84,1	67,9	58,5	53,7	48,7	47,1	44,2	36,6	29,7	27,4	22,7	19	17	13,1	9,4	4	10,8	10,8	10,8	10,8	10,8
28 La Verrie	85	68,8	59,4	54,6	49,6	48	45,1	37,7	31,7	30,1	24,6	21,1	18,8	14,3	11,4	6	12,8	12,8	12,8	12,8	12,8	1,6
27 Cholet sud	88,2	72	62,6	57,8	52,8	51,2	48,3	41	35,1	32	28	24,4	22	18	14,9	9,7	17,1	17,1	17,1	17,1	17,1	4,8	2,9
26 Cholet nord	90,6	74,4	65	60,2	55,2	53,6	50,7	42,7	37,2	34,5	30	27,2	24,5	21	16,9	12	18,5	18,5	18,5	18,5	18,5	7	4,8	2,1
25 Chemillé	95,8	79,6	70,2	65,4	60,4	58,8	55,9	47,5	41,9	39,3	34,9	31,9	29,5	25,5	21,8	16,7	23,7	23,7	23,7	23,7	23,7	12	9,5	7,1	4,4
Péage de Beaulieu-s.-Layon	101,8	85,6	76,2	71,4	66,4	64,8	61,9	54	49,3	46,1	42,7	37,9	35,9	31,5	29,5	23,4	30,4	30,4	30,4	30,4	30,4	19	17	14,2	11	6,2
24 Thouarcé	101,8	85,6	76,2	71,4	66,4	64,8	61,9	54	49,3	46,1	42,7	37,9	35,9	31,5	29,5	23,4	30,4	30,4	30,4	30,4	30,4	19	17	14,2	11	6,2	.
23 Mûrs-Érigné	101,8	85,6	76,2	71,4	66,4	64,8	61,9	54	49,3	46,1	42,7	37,9	35,9	31,5	29,5	23,4	30,4	30,4	30,4	30,4	30,4	19	17	14,2	11	6,2	.	2
22.1 Grand-Clos	.	.	.	.	.	.	.	.	.	.	.	.	.	.	.	.	.	.	.	.	.	.	.	.	.	.	.	.	.
22 Haute-Perche	101,8	85,6	76,2	71,4	66,4	64,8	61,9	54	49,3	46,1	42,7	37,9	35,9	31,5	29,5	23,4	30,4	30,4	30,4	30,4	30,4	19	17	14,2	11	6,2	.	2	0	0
21 Sorges	101,8	85,6	76,2	71,4	66,4	64,8	61,9	54	49,3	46,1	42,7	37,9	35,9	31,5	29,5	23,4	30,4	30,4	30,4	30,4	30,4	19	17	14,2	11	6,2	.	2	0	0	0
20 La Monnaie	101,8	85,6	76,2	71,4	66,4	64,8	61,9	54	49,3	46,1	42,7	37,9	35,9	31,5	29,5	23,4	30,4	30,4	30,4	30,4	30,4	19	17	14,2	11	6,2	.	2	0	0	0	0
19 La Foucaudière	101,8	85,6	76,2	71,4	66,4	64,8	61,9	54	49,3	46,1	42,7	37,9	35,9	31,5	29,5	23,4	30,4	30,4	30,4	30,4	30,4	19	17	14,2	11	6,2	.	2	0	0	0	0	0
18.2 Bd d'Estienne d'Orves	.	.	.	.	.	.	.	.	.	.	.	.	.	.	.	.	.	.	.	.	.	.	.	.	.	.	.	.	.	.	0	0	0	0
18.1 Hanipet	101,8	85,6	76,2	71,4	66,4	64,8	61,9	54	49,3	46,1	42,7	37,9	35,9	31,5	29,5	23,4	30,4	30,4	30,4	30,4	30,4	19	17	14,2	11	6,2	.	2	0	0	0	0	0	0	0
17 RD 347	101,8	85,6	76,2	71,4	66,4	64,8	61,9	54	49,3	46,1	42,7	37,9	35,9	31,5	29,5	23,4	30,4	30,4	30,4	30,4	30,4	19	17	14,2	11	6,2	.	2	0	0	0	0	0	0	0	0
16 La Bouvinerie	101,8	85,6	76,2	71,4	66,4	64,8	61,9	54	49,3	46,1	42,7	37,9	35,9	31,5	29,5	23,4	30,4	30,4	30,4	30,4	30,4	19	17	14,2	11	6,2	.	2	0	0	0	0	0	0	0	0	0
15 RD 323	101,8	85,6	76,2	71,4	66,4	64,8	61,9	54	49,3	46,1	42,7	37,9	35,9	31,5	29,5	23,4	30,4	30,4	30,4	30,4	30,4	19	17	14,2	11	6,2	.	2	0	0	0	0	0	0	0	0	0	0
14 Gatignolle	101,8	85,6	76,2	71,4	66,4	64,8	61,9	54	49,3	46,1	42,7	37,9	35,9	31,5	29,5	23,4	30,4	30,4	30,4	30,4	30,4	19	17	14,2	11	6,2	.	2	0	0	0	0	0	0	0	0	0	0	0
4 Montaigu	86,2	70	60,6	55,8	50,8	49,2	46,3	38,1	32,1	28,3	23,5	19,6	19,3	15,3	11,1	5,9	12,3	12,3	12,3	12,3	12,3	9,5	11,4	14,9	17,3	22,6	28,6	28,6	28,6	.	28,6	28,6	28,6	28,6	.	28,6	28,6	28,6	28,6	28,6
3 Aigrefeuille	89,7	73,5	64,1	59,3	54,3	52,7	49,8	41,6	35,6	31,8	27	23,1	22,8	18,8	14,6	9,4	15,8	15,8	15,8	15,8	15,8	13	14,9	18,4	20,8	26,1	32,1	32,1	32,1	.	32,1	32,1	32,1	32,1	.	32,1	32,1	32,1	32,1	32,1	3,5
Péage du Bignon	90	73,8	64,4	59,6	54,6	53	50,1	44	36,2	34,3	30	24,4	24,3	22,7	17,6	12,4	18,6	18,6	18,6	18,6	18,6	16	17,4	20,3	23,7	28,5	34,4	34,4	34,4	.	34,4	34,4	34,4	34,4	.	34,4	34,4	34,4	34,4	34,4	6,2	2,3
2 La Cour-Neuve	90	73,8	64,4	59,6	54,6	53	50,1	44	36,2	34,3	30	24,4	24,3	22,7	17,6	12,4	18,6	18,6	18,6	18,6	18,6	16	17,4	20,3	23,7	28,5	34,4	34,4	34,4	.	34,4	34,4	34,4	34,4	.	34,4	34,4	34,4	34,4	34,4	6,2	2,3	.
32 Vouillé	54,4	38,2	28,8	24	19	17,4	14,5	6,4	2	4,2	9,3	12,7	13,8	18,3	21,2	28,2	33,1	33,1	33,1	33,1	33,1	32,4	34,5	37,2	40	44,6	51,3	51,3	51,3	.	51,3	51,3	51,3	51,3	.	51,3	51,3	51,3	51,3	51,3	33,5	37	38,7	38,7
33 La Rochelle Niort sud	57,7	41,5	32,1	27,3	22,3	20,7	17,8	8	4,7	7,2	12,5	16,2	17,6	21,9	25	30	35,6	35,6	35,6	35,6	35,6	34,1	36,1	39,8	41,7	46,6	54	54	54	.	54	54	54	54	.	54	54	54	54	54	37,3	40,8	42,7	42,7	2,3
34 St-Jean-d'Angély	65,7	49,5	40,1	35,3	30,3	28,7	25,8	16,3	11,9	15,5	21,3	24,3	25,6	31,5	34,7	39,3	44,2	44,2	44,2	44,2	44,2	44,1	45,9	49,6	51,2	56,1	63,8	63,8	63,8	.	63,8	63,8	63,8	63,8	.	63,8	63,8	63,8	63,8	63,8	45,1	48,6	52	52	9,7	7,1
31 Rochefort ouest	.	.	.	.	.	.	.	.	.	.	.	.	.	.	.	.	.	.	.	.	.	.	.	.	.	.	.	.	.	.	.	.	.	.	.	.	.	.	.	.	.	.	.	.	.	.	.
32 Rochefort nord	.	.	.	.	.	.	.	.	.	.	.	.	.	.	.	.	.	.	.	.	.	.	.	.	.	.	.	.	.	.	.	.	.	.	.	.	.	.	.	.	.	.	.	.	.	.	.	0
33 Tonnay-Charente	.	.	.	.	.	.	.	.	.	.	.	.	.	.	.	.	.	.	.	.	.	.	.	.	.	.	.	.	.	.	.	.	.	.	.	.	.	.	.	.	.	.	.	.	.	.	.	2,1	2,1
34 Tonnay-Charente	.	.	.	.	.	.	.	.	.	.	.	.	.	.	.	.	.	.	.	.	.	.	.	.	.	.	.	.	.	.	.	.	.	.	.	.	.	.	.	.	.	.	.	.	.	.	.	.	.	.
Péage de Cabariot	.	.	.	.	.	.	.	.	.	.	.	.	.	.	.	.	.	.	.	.	.	.	.	.	.	.	.	.	.	.	.	.	.	.	.	.	.	.	.	.	.	.	.	.	.	.	.	.	.	.	.
35 Saintes	73,4	57,2	47,8	43	38	36,4	33,5	24	18	23	28,5	32,2	33,4	37,9	41	46,3	50,3	50,3	50,3	50,3	50,3	50,3	52,3	56	57,3	62,3	70,3	70,3	70,3	.	70,3	70,3	70,3	70,3	.	70,3	70,3	70,3	70,3	70,3	52,2	55,7	56	56	16,9	13,8	6,2	11,7	11,7	.	11,7	11,7
36 Pons	78,3	62,1	52,7	47,9	42,9	41,3	38,4	29,5	26,4	29,3	34,3	38	39,2	44,3	47,6	52,2	56	56	56	56	56	56	59,2	62,5	63,3	68	75,6	75,6	75,6	.	75,6	75,6	75,6	75,6	.	75,6	75,6	75,6	75,6	75,6	59,4	62,9	63,2	63,2	23,3	21	10,4	16,6	16,6	.	16,6	16,6	4,4
37 Mirambeau	84,5	68,3	58,9	54,1	49,1	47,5	44,6	35	31,7	36,3	40,5	44	45,2	49,5	54,1	58,4	61,8	61,8	61,8	61,8	61,8	61,9	63,9	67,1	68,9	74,3	81,4	81,4	81,4	.	81,4	81,4	81,4	81,4	.	81,4	81,4	81,4	81,4	81,4	65	68,5	68,8	68,8	29	25	17,1	24,4	24,4	.	24,4	24,4	10	5,1
38 St-Aubin-de-Blaye	88	71,8	62,4	57,6	52,6	51	48,1	39,2	35,8	39,9	44,5	47,2	48,7	54,3	57	62,3	65,1	65,1	65,1	65,1	65,1	65,7	68,3	70,3	72,3	78	84,5	84,5	84,5	.	84,5	84,5	84,5	84,5	.	84,5	84,5	84,5	84,5	84,5	69	72,5	73	73	32,9	31,1	22,1	28,1	28,1	.	28,1	28,1	13,7	8	3,2
Péage de Virsac	97,6	81,4	72	67,2	62,2	60,6	57,7	53,2	48,5	52,4	57,2	59,5	60,8	64,3	67,4	75,4	77,9	77,9	77,9	77,9	77,9	78,8	80,9	82,3	82,7	90,8	94,4	94,4	94,4	.	94,4	94,4	94,4	94,4	.	94,4	94,4	94,4	94,4	94,4	78,1	81,6	82	82	46,8	43,3	34,4	43	43	.	43	43	26,8	21,3	14,1	10,5
39 Libourne/St-Antoine	97,6	81,4	72	67,2	62,2	60,6	57,7	53,2	48,5	52,4	57,2	59,5	60,8	64,3	67,4	75,4	77,9	77,9	77,9	77,9	77,9	78,8	80,9	82,3	82,7	90,8	94,4	94,4	94,4	.	94,4	94,4	94,4	94,4	.	94,4	94,4	94,4	94,4	94,4	78,1	81,6	82	82	46,8	43,3	34,4	43	43	.	43	43	26,8	21,3	14,1	10,5	.
40a Blaye	.	.	.	.	.	.	.	.	.	.	.	.	.	.	.	.	.	.	.	.	.	.	.	.	.	.	.	.	.	.	.	.	.	.	.	.	.	.	.	.	.	.	.	.	.	.	.	.	.	.	.	.	.	.	.	.	.	0
40b St-André-de-Cubzac	.	.	.	.	.	.	.	.	.	.	.	.	.	.	.	.	.	.	.	.	.	.	.	.	.	.	.	.	.	.	.	.	.	.	.	.	.	.	.	.	.	.	.	.	.	.	.	.	.	.	.	.	.	.	.	.	.	0	.
41 Ambès	97,6	81,4	72	67,2	62,2	60,6	57,7	53,2	48,5	52,4	57,2	59,5	60,8	64,3	67,4	75,4	77,9	77,9	77,9	77,9	77,9	78,8	80,9	82,3	82,7	90,8	94,4	94,4	94,4	.	94,4	94,4	94,4	94,4	.	94,4	94,4	94,4	94,4	94,4	78,1	81,6	82	82	46,8	43,3	34,4	43	43	.	43	43	26,8	21,3	14,1	10,5	.	0	0	0
42 Ambarès/St-Loubès	97,6	81,4	72	67,2	62,2	60,6	57,7	53,2	48,5	52,4	57,2	59,5	60,8	64,3	67,4	75,4	77,9	77,9	77,9	77,9	77,9	78,8	80,9	82,3	82,7	90,8	94,4	94,4	94,4	.	94,4	94,4	94,4	94,4	.	94,4	94,4	94,4	94,4	94,4	78,1	81,6	82	82	46,8	43,3	34,4	43	43	.	43	43	26,8	21,3	14,1	10,5	.	0	0	0	0
43 Sainte-Eulalie	97,6	81,4	72	67,2	62,2	60,6	57,7	53,2	48,5	52,4	57,2	59,5	60,8	64,3	67,4	75,4	77,9	77,9	77,9	77,9	77,9	78,8	80,9	82,3	82,7	90,8	94,4	94,4	94,4	.	94,4	94,4	94,4	94,4	.	94,4	94,4	94,4	94,4	94,4	78,1	81,6	82	82	46,8	43,3	34,4	43	43	.	43	43	26,8	21,3	14,1	10,5	.	0	0	0	0	0
44 Carbon-Blanc	97,6	81,4	72	67,2	62,2	60,6	57,7	53,2	48,5	52,4	57,2	59,5	60,8	64,3	67,4	75,4	77,9	77,9	77,9	77,9	77,9	78,8	80,9	82,3	82,7	90,8	94,4	94,4	94,4	.	94,4	94,4	94,4	94,4	.	94,4	94,4	94,4	94,4	94,4	78,1	81,6	82	82	46,8	43,3	34,4	43	43	.	43	43	26,8	21,3	14,1	10,5	.	0	0	0	0	0	0
45 Lormont	97,6	81,4	72	67,2	62,2	60,6	57,7	53,2	48,5	52,4	57,2	59,5	60,8	64,3	67,4	75,4	77,9	77,9	77,9	77,9	77,9	78,8	80,9	82,3	82,7	90,8	94,4	94,4	94,4	.	94,4	94,4	94,4	94,4	.	94,4	94,4	94,4	94,4	94,4	78,1	81,6	82	82	46,8	43,3	34,4	43	43	.	43	43	26,8	21,3	14,1	10,5	.	0	0	0	0	0	0	.

CLASSE 4

Tarifs applicables au 1er février 2016

A11 A28 A81 A85

	Paris	Péage de St-Arnoult	(1) Ablis	(2) Chartres est	(3) Thivars	(3.1) Illiers-Combray	(4) Luigny	(5) La Ferté-Bernard	(7) Le Mans nord	(23) Auvours	(24) Parigné-l'Évêque	(25) Écommoy	(26) Montabon	Péage de St-Christophe	Péage du Roumois	(13) Brionne	(14) Bernay	(15) Broglie ouest	(16) Gacé	(17) Sées	Péage d'Argentan	(18) Alençon nord	(19) Alençon sud	(20) Rouessé-Fontaine	(21) Maresché	(8) Le Mans ouest	(9) Le Mans sud	(10) Sablé La Flèche	(11) Durtal	(12) Seiches-sur-le-Loir	Péage de Corzé	(13) Pellouailles-les-Vignes	(1) Jouè-en-Charnie	(2) Vaiges	(3) Laval est	(4) Laval ouest	Péage de La Gravelle	(1) Beaufort-en-Vallée	(2) Longué	(3) Vivy Saumur	(5) Bourgueil	Péage de Restigné	Angers
			10,6																																								
			20,9	5,8																																							
			24,8	11,5	4,1																																						
			28,2	15,1	7,7	3,6																																					
			36,9	21,7	13,3	8,2	4,5																																				
			45,5	32,2	23,5	16,1	10,5	5,9																																			
			60,6	47,2	37,4	31,9	26	21,6	12,2																																		
			61,3	47,6	38,6	34,1	25,8	21,3	14,1	4,3																																	
			62,3	49,8	41,7	34,8	27	22,5	15,2	5,5	1,1																																
			66,4	53,6	45,3	40,6	32,1	27,8	20,5	9,4	5,8	3,9																															
			73	60,8	52,4	45,5	37,2	33	26,2	14,2	10,4	8,8	4,5																														
			88,1	75,2	67,7	60	52,3	48,1	41,4	29,4	25,3	23,6	18,6	13																													
			143,4	130	120,5	114,7	108,8	104,6	95,7	78,4	82,5	85,8	87,1	93,8	110,7																												
			130	116,6	107,1	101,3	95,4	91,2	82,3	65	69,1	72,4	73,7	80,4	97,3	4,1																											
			122,8	109,4	99,9	94,1	88,2	84	75,1	57,8	61,9	65,2	66,5	73,2	90,1	14,2	8,3																										
			112,6	99,2	89,7	83,9	78	73,8	64,9	47,6	51,7	55	56,3	63	79,9	21,3	12,8	4																									
			99,3	85,9	76,4	70,6	64,7	60,5	51,6	34,3	38,4	41,7	43	49,7	66,6	34,6	22,3	14	8																									
			89,9	76,5	67	61,2	55,3	51,1	42,2	24,9	29	32,3	33,6	40,3	57,2	44,1	32	23,4	15,8	6,1																								
			101,5	88,1	78,6	72,8	66,9	62,7	53,8	36,5	40,6	43,9	45,2	51,9	68,8	55,7	43,6	35	27,4	17,7	.																							
			75,4	63	53,4	47,7	41,8	37,6	28,6	11	15	18,2	19,4	25,9	42,7	67	53,6	46,4	36,2	22,9	13,5	25,1																						
			74,1	61,6	52,6	46,8	39,9	35,7	26,7	10,3	13,9	13,8	18,1	21,7	37,6	68,6	55,2	48	37,8	24,5	15,1	26,7	1,5																					
			71	57,6	50,8	43,2	35,7	31,5	22,8	7,7	12	12,4	16,8	20,9	35,3	70,9	57,5	50,3	40,1	26,8	17,4	29	3,8	1,8																				
			67	53,9	45,5	40,5	32,4	28,1	19,6	5,2	8,7	9,5	15,2	18,2	34,1	74,1	60,7	53,5	43,3	30	20,6	32,2	6,9	4,8	2,4																			
			62	49,3	40,2	34,7	27,4	23,1	14,3	2,1	5,9	6,8	11,9	17,1	32,3	83,7	70,3	63,1	52,9	39,6	30,2	41,8	16,7	14,1	10	7,1																		
			65	52,3	43,2	37,7	30,4	26,1	17,3	5,1	8,9	9,8	14,9	20,1	35,3	86,7	73,3	66,1	55,9	42,6	33,2	44,8	19,7	17,1	13	10,1	3																	
			72,9	60,2	51,1	45,6	38,3	34	25,2	13	16,8	17,7	22,8	28	43,2	94,6	81,2	74	63,8	50,5	41,1	52,7	27,6	25	20,9	18	10,9	9,6																
			75,1	62,4	53,3	47,8	40,5	36,2	27,4	15,2	19	19,9	25	30,2	45,4	96,8	83,4	76,2	66	52,7	43,3	54,9	29,8	27,2	23,1	20,2	13,1	12,9	3,4															
			80,7	68	58,9	53,4	46,1	41,8	33	20,8	24,6	25,5	30,6	35,8	51	102,4	89	81,8	71,6	58,3	48,9	60,5	35,4	32,8	28,7	25,8	18,7	17,6	7,2	3,6														
			85,7	73	63,9	58,4	51,1	46,8	38	25,8	29,6	30,5	35,6	40,8	56	107,4	94	86,8	76,6	63,3	53,9	65,5	40,4	37,8	33,7	30,8	23,7	22,7	13	9	5,4													
			85,7	73	63,9	58,4	51,1	46,8	38	25,8	29,6	30,5	35,6	40,8	56	107,4	94	86,8	76,6	63,3	53,9	65,5	40,4	37,8	33,7	30,8	23,7	22,7	13	9	5,4	.												
			71,9	58,4	50,4	45	37,2	33	24,3	9,9	14,6	16	20,7	26,6	41,8	91,9	78,5	71,3	61,1	47,8	38,4	50	24,9	22	18,6	15,3	9,6	12,6	20,5	22,7	28,3	33,3	33,3											
			80,2	67	58,8	53	45,6	41,4	32,7	17,1	20,3	20,9	26,9	32,2	47,2	99,3	85,9	78,7	68,5	55,2	45,8	57,4	32,3	29	25	21,9	16	19	26,9	29,1	34,7	39,7	39,7	4,4										
			86,7	73,2	65,1	59,8	51,9	47,7	39,4	24,6	27,7	28,6	33,8	39	53,8	106	92,6	85,4	75,2	61,9	52,5	64,1	39	36,8	32,3	29,7	23,1	26,1	34	36,2	41,8	46,8	46,8	10	5,1									
			89	75,4	67,3	61,8	54,2	50	41,6	27,5	31,1	32,2	37,4	42,3	57,3	109	95,6	88,4	78,2	64,9	55,5	67,1	42	39	35,7	32,4	26,4	29,4	37,3	39,5	45,1	50,1	50,1	12,1	7,7	2,4								
			94,2	84,4	76,3	70,6	63,1	58,9	50	35,9	38,4	39,9	45	50,5	65,6	116,8	103,4	96,2	86	72,7	63,3	74,9	49,8	47,4	42,9	40	36,2	39,2	47,1	49,3	54,9	59,9	59,9	22,8	15,9	7,8	5,3							
			85,8	73,1	64	58,5	51,2	46,9	38,1	25,9	29,7	30,6	35,7	40,9	56,1	107,5	94,1	86,9	76,7	63,4	54	65,6	40,5	37,9	33,8	30,9	23,8	22,7	12,3	8,7	5,4	9	9	33,4	39,8	46,9	50,2	60						
			88,1	75,4	66,3	60,8	53,5	49,2	40,4	28,2	32	32,9	38	43,2	58,4	109,8	96,4	89,2	79	65,7	56,3	67,9	42,8	40,2	36,1	33,2	26,1	25	14,6	11	7,7	11,3	11,3	35,7	42,1	49,2	52,5	62,3	2,2					
			92,5	79,8	70,7	65,2	57,9	53,6	44,8	32,6	36,4	37,3	42,4	47,6	62,8	114,2	100,8	93,6	83,4	70,1	60,7	72,3	47,2	44,6	40,5	37,6	30,5	29,4	19	15,4	12,1	15,7	15,7	40,1	46,5	53,6	56,9	66,7	5	3,1			
			97,5	84,8	75,7	70,2	62,9	58,6	49,8	37,6	41,4	42,3	47,4	52,6	67,8	119,2	105,8	98,6	88,4	75,1	65,7	77,3	52,2	49,6	45,5	42,6	35,5	34,4	24	20,4	17,1	20,7	20,7	45,1	51,5	58,6	61,9	71,7	9,6	7,4	4,6		
			104,8	92,1	83	77,5	70,2	65,9	57,1	44,9	48,7	49,6	54,7	59,9	75,1	126,5	113,1	105,9	95,7	82,4	73	84,6	59,5	56,9	52,8	49,9	42,8	41,7	31,3	27,7	24,4	28	28	52,4	58,8	65,9	69,2	79	17,3	14,9	12	7,5	

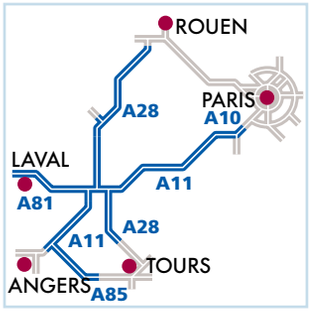

Le prix du péage peut inclure le prix du péage des trajets d'autres sociétés d'autoroutes au nom et pour le compte desquelles agit la société Autoroutes du Sud de la France percevant le péage en sortie.

CLASSE 4

Tarifs applicables au 1er février 2016

A72 A89

	9 La Fouillouse	8 Andrézieux-Bouthéon sud	8 Andrézieux-Bouthéon nord	Péage de Veauchette	7 Montbrison Montrond	6 Feurs	La Tour de Salvagny limite de concession	38 Lentilly	37 Pont de Dorieux	36 l'Arbresle	35 Tarare est (péage en système ouvert)	Péage de St-Romain-de-Popey	35 Tarare est (péage en système fermé)	34 Tarare ouest	33 Balbigny	32 St-Germain-Laval	31 Noirétable	30 Thiers est	29 Thiers ouest	28 Lezoux	Péage des Martres-d'Artière	Clermont-Ferrand limite de concession	14 Pont du Château
St-Etienne																							Clermont-Ferrand
0	.	.																					
.	.	.	.																				
3,2	.	3,2	3,2																				
6,3	.	6,3	6,3	3																			
26,6	.	26,6	26,6	22,6	19,4																		
26,6	.	26,6	26,6	22,6	19,4	0																	
26,6	.	26,6	26,6	22,6	19,4	0	0																
26,6	.	26,6	26,6	22,6	19,4	0	0	0															
.	.	.	.	.	.	5,4	5,4	5,4	5,4														
26,6	.	26,6	26,6	22,6	19,4	.	.	.	.	.													
21,2	.	21,2	21,2	16,9	13,9	.	.	.	.	.	.												
18	.	18	18	13,7	10,6	8,8	8,8	8,8	8,8	.	8,8	2,5											
10,2	.	10,2	10,2	6,4	3,5	15,8	15,8	15,8	15,8	.	15,8	10,3	6,8										
10,9	.	10,9	10,9	6,8	3,7	18,8	18,8	18,8	18,8	.	18,8	13,3	10	2,9									
15,8	.	15,8	15,8	12,7	9,6	25,4	25,4	25,4	25,4	.	25,4	19,9	16,6	9	5,5								
21,3	.	21,3	21,3	19,1	13,6	29,3	29,3	29,3	29,3	.	29,3	23,9	20,5	12,6	9,7	3,8							
25,7	.	25,7	25,7	23,7	19,9	34,4	34,4	34,4	34,4	.	34,4	28,9	25,5	17,1	13,4	7,6	2,8						
26,6	.	26,6	26,6	24,1	20,7	36	36	36	36	.	36	30,6	27,3	18,8	16,1	10,1	5,2	2,4					
33,6	.	33,6	33,6	30	27,1	44,2	44,2	44,2	44,2	.	44,2	38,8	35,4	26	22,4	15	10,4	7,3	4,7				
33,6	.	33,6	33,6	30	27,1	44,2	44,2	44,2	44,2	.	44,2	38,8	35,4	26	22,4	15	10,4	7,3	4,7	.			
33,6	.	33,6	33,6	30	27,1	44,2	44,2	44,2	44,2	.	44,2	38,8	35,4	26	22,4	15	10,4	7,3	4,7	.	.		

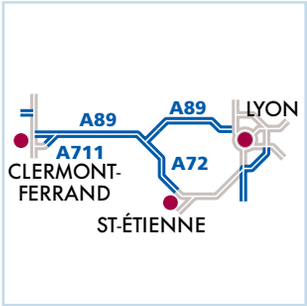

A89 A10 A19 A6 A77 A5 A26 A4 A31 A36 A39 A40 A52

	27 Manzat	26 Vulcania Bromont	25 St-Julien Sancy	24 Ussel est	23 Ussel ouest	22 Egletons	21 Tulle est	20 Tulle nord	Péage de St-Germain-les-Vergnes
Clermont-Ferrand									Brive
6									
12,7	6,7								
20	13,8	7,2							
25	20,2	13,2	5						
32,4	27	20,1	12,3	7,2					
37,6	31,2	24,5	17,7	12,7	5				
39,7	33,7	27,7	20,3	15,3	7,3	2,3			
47	42	33,1	25,6	20,6	12,2	6,3	4		

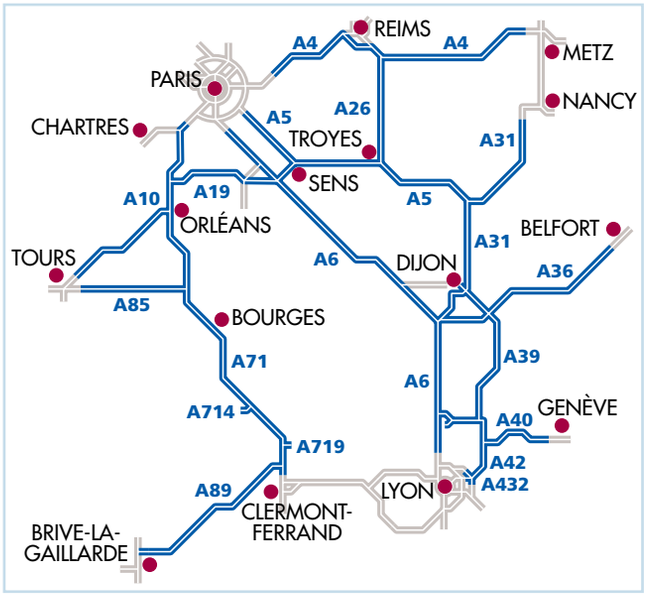

	20 Tulle nord	21 Tulle est	22 Egletons	23 Ussel ouest	24 Ussel est	25 St-Julien Sancy	26 Vulcania Bromont	27 Manzat		
58,7	51	46,9	44,4	36,9	30,7	23,1	16,1	9,5	Péage de Clermont	
56,3	48,6	44,5	42	34,5	28,3	20,7	13,7	7,1	14 Gerzat	A71
54,5	46,8	42,7	40,2	32,7	26,5	18,9	11,9	5,3	13 Riom	A71
52,7	45	40,9	38,4	30,9	24,7	17,1	10,1	3,5	12.1 Combronde	A71
58,5	50,8	46,7	44,2	36,7	30,5	22,9	15,9	9,3	Péage de Gannat A719	A71
64,3	56,6	52,5	50	42,5	36,3	28,7	21,7	15,1	11 Montmarault	A71
72,6	64,9	60,8	58,3	50,8	44,6	37	30	23,4	Péage de Montluçon A714	A71
72,8	65,1	61	58,5	51	44,8	37,2	30,2	23,6	9 Forêt de Tronçais	A71
80,4	72,7	68,6	66,1	58,6	52,4	44,8	37,8	31,2	8 St-Amand-Montrond	A71
92,7	85	80,9	78,4	70,9	64,7	57,1	50,1	43,5	7 Bourges	A71
99,5	91,8	87,7	85,2	77,7	71,5	63,9	56,9	50,3	6 Vierzon est	A71
101,7	94	89,9	87,4	79,9	73,7	66,1	59,1	52,5	5 Vierzon nord	A71
110,3	102,6	98,5	96	88,5	82,3	74,7	67,7	61,1	14 Villefranche-sur-Cher	A85
117,5	109,8	105,7	103,2	95,7	89,5	81,9	74,9	68,3	13 Chémery	A85
121,6	113,9	109,8	107,3	99,8	93,6	86	79	72,4	12 St-Romain-sur-Cher	A85
130,3	122,6	118,5	116	108,5	102,3	94,7	87,7	81,1	11 Bléré	A85
133,1	125,4	121,3	118,8	111,3	105,1	97,5	90,5	83,9	10 Esvres	A85
138,9	131,2	127,1	124,6	117,1	110,9	103,3	96,3	89,7	Péage de Veigné	A85
106,5	98,8	94,7	92,2	84,7	78,5	70,9	63,9	57,3	4 Salbris	A71
112,1	104,4	100,3	97,8	90,3	84,1	76,5	69,5	62,9	3 Lamotte-Beuvron	A71
123,9	116,2	112,1	109,6	102,1	95,9	88,3	81,3	74,7	2 Olivet	A71
126,3	118,6	114,5	112	104,5	98,3	90,7	83,7	77,1	1 Orléans centre	A71
166,3	158,6	154,5	152	144,5	138,3	130,7	123,7	117,1	Péage de St-Arnoult	A10
152,5	144,8	140,7	138,2	130,7	124,5	116,9	109,9	103,3	11 Allainville	A10
142,1	134,4	130,3	127,8	120,3	114,1	106,5	99,5	92,9	12 Allaines	A10
137,9	130,2	126,1	123,6	116,1	109,9	102,3	95,3	88,7	13 Artenay	A10
133	125,3	121,2	118,7	111,2	105	97,4	90,4	83,8	14 Orléans nord	A10
135,1	127,4	123,3	120,8	113,3	107,1	99,5	92,5	85,9	15 Meung-sur-Loire	A10
141,6	133,9	129,8	127,3	119,8	113,6	106	99	92,4	16 Mer	A10
146,6	138,9	134,8	132,3	124,8	118,6	111	104	97,4	17 Blois	A10
155,1	147,4	143,3	140,8	133,3	127,1	119,5	112,5	105,9	18 Amboise/Château-Renault	A10
168	160,3	156,2	153,7	146,2	140	132,4	125,4	118,8	Péage de Monnaie	A10

CLASSE 4

Tarifs applicables au 1er février 2016

A89 A10 A19 A6 A77 A5 A26 A4 A31 A36 A39 A40 A42

Péage de St-Germain-les-Vergnes	(20) Tulle nord	(21) Tulle est	(22) Egletons	(23) Ussel ouest	(24) Ussel est	(25) St-Julien Sancy	(26) Vulcania Bromont	(27) Manzat		
148,2	140,5	136,4	133,9	126,4	120,2	112,6	105,6	99	(8) Escrennes	A19
158,5	150,8	146,7	144,2	136,7	130,5	122,9	115,9	109,3	(7) Auxy	A19
167,1	159,4	155,3	152,8	145,3	139,1	131,5	124,5	117,9	(6) Gondreville nord	A19
179,8	172,1	168	165,5	158	151,8	144,2	137,2	130,6	(6) Gondreville sud	A19
171,1	163,4	159,3	156,8	149,3	143,1	135,5	128,5	121,9	(5) Fontenay-sur-Loing	A19
179,9	172,2	168,1	165,6	158,1	151,9	144,3	137,3	130,7	(4) St-Hilaire-les-Andrésis	A19
183,8	176,1	172	169,5	162	155,8	148,2	141,2	134,6	(3) Savigny-sur-Clairis	A19
191,1	183,4	179,3	176,8	169,3	163,1	155,5	148,5	141,9	(2) Villeneuve-Dondagre	A19
194,1	186,4	182,3	179,8	172,3	166,1	158,5	151,5	144,9	(1) St-Denis-les-Sens	A19
205	197,3	193,2	190,7	183,2	177	169,4	162,4	155,8	Péage de Fleury-en-Bière	A6
199,6	191,9	187,8	185,3	177,8	171,6	164	157	150,4	(14) Ury	A6
197,8	190,1	186	183,5	176	169,8	162,2	155,2	148,6	(15) Fontainebleau	A6
197,8	190,1	186	183,5	176	169,8	162,2	155,2	148,6	(16) Nemours	A6
188,2	180,5	176,4	173,9	166,4	160,2	152,6	145,6	139	(17) Courtenay	A6
192,3	184,6	180,5	178	170,5	164,3	156,7	149,7	143,1	(18) Joigny	A6
200,8	193,1	189	186,5	179	172,8	165,2	158,2	151,6	(19) Auxerre nord	A6
200,8	193,1	189	186,5	179	172,8	165,2	158,2	151,6	(20) Auxerre sud	A6
207,7	200	195,9	193,4	185,9	179,7	172,1	165,1	158,5	(21) Nitry	A6
213,6	205,9	201,8	199,3	191,8	185,6	178	171	164,4	(22) Avallon	A6
218,8	211,1	207	204,5	197	190,8	183,2	176,2	169,6	(23) Bierre-les-Semur	A6
229,8	222,1	218	215,5	208	201,8	194,2	187,2	180,6	Péage de Pouilly-en-Auxois	A6
236,6	228,9	224,8	222,3	214,8	208,6	201	194	187,4	(24) Beaune nord	A6
240	232,3	228,2	225,7	218,2	212	204,4	197,4	190,8	(24.1) Beaune sud	A6
246,1	238,4	234,3	231,8	224,3	218,1	210,5	203,5	196,9	(25) Chalon nord	A6
246,6	238,9	234,8	232,3	224,8	218,6	211	204	197,4	(26) Chalon sud	A6
251	243,3	239,2	236,7	229,2	223	215,4	208,4	201,8	(27) Tournus	A6
258,7	251	246,9	244,4	236,9	230,7	223,1	216,1	209,5	(28) Mâcon nord	A6
261,4	253,7	249,6	247,1	239,6	233,4	225,8	218,8	212,2	(29) Mâcon sud	A6
266,1	258,4	254,3	251,8	244,3	238,1	230,5	223,5	216,9	(30) Belleville-sur-Saône	A6
269,7	262	257,9	255,4	247,9	241,7	234,1	227,1	220,5	(31.1) Villefranche nord	A6
270,6	262,9	258,8	256,3	248,8	242,6	235	228	221,4	(31.2) Villefranche ville	A6
279,6	271,9	267,8	265,3	257,8	251,6	244	237	230,4	Péage de Villefranche-Limas	A6
203,2	195,5	191,4	188,9	181,4	175,2	167,6	160,6	154	(17) Val de Loing/Souppes	A77
220,9	213,2	209,1	206,6	199,1	192,9	185,3	178,3	171,7	Péage de Val de Loing barrière	A77
214,8	207,1	203	200,5	193	186,8	179,2	172,2	165,6	Péage des Eprunes	A5
210,1	202,4	198,3	195,8	188,3	182,1	174,5	167,5	160,9	(15) St-Germain-Laxis	A5
210,1	202,4	198,3	195,8	188,3	182,1	174,5	167,5	160,9	(16) Chatillon-Laborde	A5
202,8	195,1	191	188,5	181	174,8	167,2	160,2	153,6	(17) Forges	A5
202,8	195,1	191	188,5	181	174,8	167,2	160,2	153,6	(18) Marolles-sur-Seine	A5
202,7	195	190,9	188,4	180,9	174,7	167,1	160,1	153,5	(19) Vulaines	A5
210,4	202,7	198,6	196,1	188,6	182,4	174,8	167,8	161,2	(20) Torvilliers	A5
212,8	205,1	201	198,5	191	184,8	177,2	170,2	163,6	(21) St-Thibault	A5
219,4	211,7	207,6	205,1	197,6	191,4	183,8	176,8	170,2	(22) Magnant	A5
224,6	216,9	212,8	210,3	202,8	196,6	189	182	175,4	(23) Ville-sous-la-Ferté	A5
229,5	221,8	217,7	215,2	207,7	201,5	193,9	186,9	180,3	(24) Chaumont/Semoutiers	A5
214,4	206,7	202,6	200,1	192,6	186,4	178,8	171,8	165,2	(23) Thennelières	A26
222,1	214,4	210,3	207,8	200,3	194,1	186,5	179,5	172,9	(22) Charmont-sous-Barbuise	A26
225,6	217,9	213,8	211,3	203,8	197,6	190	183	176,4	(21) Vallée de l'Aube	A26
232,1	224,4	220,3	217,8	210,3	204,1	196,5	189,5	182,9	(20) Sommesous	A26
233,3	225,6	221,5	219	211,5	205,3	197,7	190,7	184,1	(19) Vatry	A26
238,5	230,8	226,7	224,2	216,7	210,5	202,9	195,9	189,3	(18) Mont-Choisy	A26
240,8	233,1	229	226,5	219	212,8	205,2	198,2	191,6	(17) St-Gibrien	A26
252,6	244,9	240,8	238,3	230,8	224,6	217	210	203,4	Péage de Reims est	A4
251,8	244,1	240	237,5	230	223,8	216,2	209,2	202,6	(23) Reims sud	A4
255,9	248,2	244,1	241,6	234,1	227,9	220,3	213,3	206,7	Péage Reims nord A26	A4
257,2	249,5	245,4	242,9	235,4	229,2	221,6	214,6	208	(22) Reims ouest	A4
259,5	251,8	247,7	245,2	237,7	231,5	223,9	216,9	210,3	(21) Dormans	A4
266,8	259,1	255	252,5	245	238,8	231,2	224,2	217,6	(20) Château-Thierry	A4
270,5	262,8	258,7	256,2	248,7	242,5	234,9	227,9	221,3	(19) Montreuil-Reims	A4
276,9	269,2	265,1	262,6	255,1	248,9	241,3	234,3	227,7	Péage de Montreuil-aux-Lions	A4
242,9	235,2	231,1	228,6	221,1	214,9	207,3	200,3	193,7	(27) Châlons/La Veuve	A4
245,6	237,9	233,8	231,3	223,8	217,6	210	203	196,4	(27) Châlons/Mourmelon	A4
245,6	237,9	233,8	231,3	223,8	217,6	210	203	196,4	(28) St-Etienne-au-Temple	A4

Péage de St-Germain-les-Vergnes	(20) Tulle nord	(21) Tulle est	(22) Egletons	(23) Ussel ouest	(24) Ussel est	(25) St-Julien Sancy	(26) Vulcania Bromont	(27) Manzat		
252,1	244,4	240,3	237,8	230,3	224,1	216,5	209,5	202,9	(29) Ste-Menehould	A4
254,9	247,2	243,1	240,6	233,1	226,9	219,3	212,3	205,7	(29.1) Clermont-en-Argonne	A4
259,6	251,9	247,8	245,3	237,8	231,6	224	217	210,4	(30) Voie Sacrée	A4
267,6	259,9	255,8	253,3	245,8	239,6	232	225	218,4	(31) Verdun	A4
267,6	259,9	255,8	253,3	245,8	239,6	232	225	218,4	(32) Fresnes-en-Woevre	A4
270,2	262,5	258,4	255,9	248,4	242,2	234,6	227,6	221	(33) Jarny	A4
279,6	271,9	267,8	265,3	257,8	251,6	244	237	230,4	Péage de Beaumont	A4
263	255,3	251,2	248,7	241,2	235	227,4	220,4	213,8	Péage de Gye	A31
258,5	250,8	246,7	244,2	236,7	230,5	222,9	215,9	209,3	(11) Colombey-les-Belles	A31
250,5	242,8	238,7	236,2	228,7	222,5	214,9	207,9	201,3	(10) Chatenois sud	A31
248,8	241,1	237	234,5	227	220,8	213,2	206,2	199,6	(9) Bulgneville	A31
244,7	237	232,9	230,4	222,9	216,7	209,1	202,1	195,5	(8.1) Robecourt	A31
239,4	231,7	227,6	225,1	217,6	211,4	203,8	196,8	190,2	(8) Montigny-le-Roi	A31
233,6	225,9	221,8	219,3	211,8	205,6	198	191	184,4	(7) Langres nord	A31
236	228,3	224,2	221,7	214,2	208	200,4	193,4	186,8	(6) Langres sud	A31
244,4	236,7	232,6	230,1	222,6	216,4	208,8	201,8	195,2	(5) Til-Chatel	A31
251,8	244,1	240	237,5	230	223,8	216,2	209,2	202,6	(4) Dijon/Arc-sur- Tille	A31
247,3	239,6	235,5	233	225,5	219,3	211,7	204,7	198,1	Péage de Dijon sud A311	A31
243	235,3	231,2	228,7	221,2	215	207,4	200,4	193,8	(1) Nuits-St-Georges	A31
246,2	238,5	234,4	231,9	224,4	218,2	210,6	203,6	197	(1) Seurre	A36
253,7	246	241,9	239,4	231,9	225,7	218,1	211,1	204,5	(2) Dôle	A36
258,2	250,5	246,4	243,9	236,4	230,2	222,6	215,6	209	(2.1) Gendrey	A36
263,4	255,7	251,6	249,1	241,6	235,4	227,8	220,8	214,2	(3) Besançon ouest	A36
264,3	256,6	252,5	250	242,5	236,3	228,7	221,7	215,1	(4) Besançon nord	A36
266,8	259,1	255	252,5	245	238,8	231,2	224,2	217,6	(4.1) Besançon est	A36
272,9	265,2	261,1	258,6	251,1	244,9	237,3	230,3	223,7	(5) Baume-les-Dames	A36
276,7	269	264,9	262,4	254,9	248,7	241,1	234,1	227,5	(6) L'Isle-sur-le-Doubs	A36
291,5	283,8	279,7	277,2	269,7	263,5	255,9	248,9	242,3	Péage de St-Maurice	A36
249,6	241,9	237,8	235,3	227,8	221,6	214	207	200,4	Péage de Dijon/Crimolois	A39
250,7	243	238,9	236,4	228,9	222,7	215,1	208,1	201,5	(5) Soirans	A39
253,7	246	241,9	239,4	231,9	225,7	218,1	211,1	204,5	(6) Choisey	A39
263,1	255,4	251,3	248,8	241,3	235,1	227,5	220,5	213,9	Péage de Bersaillin A391	A39
264,4	256,7	252,6	250,1	242,6	236,4	228,8	221,8	215,2	(7.1) Arlay	A39
268,2	260,5	256,4	253,9	246,4	240,2	232,6	225,6	219	(8) Beaurepaire	A39
270,3	262,6	258,5	256	248,5	242,3	234,7	227,7	221,1	(9) Le Miroir	A39
274	266,3	262,2	259,7	252,2	246	238,4	231,4	224,8	(10) Beaupont	A39
278,9	271,2	267,1	264,6	257,1	250,9	243,3	236,3	229,7	Péage de Val de Saône A406	A40
261,1	253,4	249,3	246,8	239,3	233,1	225,5	218,5	211,9	(1) Mâcon centre	A40
261,1	253,4	249,3	246,8	239,3	233,1	225,5	218,5	211,9	(2) Feillens	A40
261,1	253,4	249,3	246,8	239,3	233,1	225,5	218,5	211,9	(3) Replonges	A40
270,7	263	258,9	256,4	248,9	242,7	235,1	228,1	221,5	(4) St-Genis	A40
266,8	259,1	255	252,5	245	238,8	231,2	224,2	217,6	(5) Bourg nord	A40
267,6	259,9	255,8	253,3	245,8	239,6	232	225	218,4	(6) Viriat	A40
271,1	263,4	259,3	256,8	249,3	243,1	235,5	228,5	221,9	(7) Bourg sud	A40
284,5	276,8	272,7	270,2	262,7	256,5	248,9	241,9	235,3	(8) St-Martin-du-Fresne	A40
286,4	278,7	274,6	272,1	264,6	258,4	250,8	243,8	237,2	(9) Sylans sud	A40
299,4	291,7	287,6	285,1	277,6	271,4	263,8	256,8	250,2	(10) Bellegarde	A40
303,6	295,9	291,8	289,3	281,8	275,6	268	261	254,4	(11) Eloise	A40
316,3	308,6	304,5	302	294,5	288,3	280,7	273,7	267,1	Péage de Viry	A40
286,1	278,4	274,3	271,8	264,3	258,1	250,5	243,5	236,9	(9) La Croix-Chalon	A404
290,9	283,2	279,1	276,6	269,1	262,9	255,3	248,3	241,7	Péage de Groissiat	A404
276	268,3	264,2	261,7	254,2	248	240,4	233,4	226,8	(9) Pont-d'Ain	A42
278,3	270,6	266,5	264	256,5	250,3	242,7	235,7	229,1	(8) Ambérieu	A42
281,2	273,5	269,4	266,9	259,4	253,2	245,6	238,6	232	(7) Pérouges	A42
281,2	273,5	269,4	266,9	259,4	253,2	245,6	238,6	232	(6) Balan	A42
282,7	275	270,9	268,4	260,9	254,7	247,1	240,1	233,5	(5.1) La Boise/Montuel	A42
288,7	281	276,9	274,4	266,9	260,7	253,1	246,1	239,5	Péage de Beynost	A42
286,3	278,6	274,5	272	264,5	258,3	250,7	243,7	237,1	Péage de La Côtière	A432
293,3	285,6	281,5	279	271,5	265,3	257,7	250,7	244,1	Péage de La Boisse	A432

Le prix du péage peut inclure le prix du péage des trajets d'autres sociétés d'autoroutes au nom et pour le compte desquelles agit la société Autoroutes du Sud de la France percevant le péage en sortie.